



VILLE DE LIMOGES HAUTE-VIENNE

Z.P.P.A.U.P.

PLANS

DIRECTION DE L'AMENAGEMENT
DIRECTION DE L'URBANISME
SERVICE D'ETUDES

TEL 05.55.45.98.32 FAX 05.55.45.98.40



Ville de
Limoges
AMENAGEMENT
DIRECTION DE L'URBANISME
Service d'Etudes

REVISION 2007

Département de la HAUTE-VIENNE

VILLE DE LIMOGES

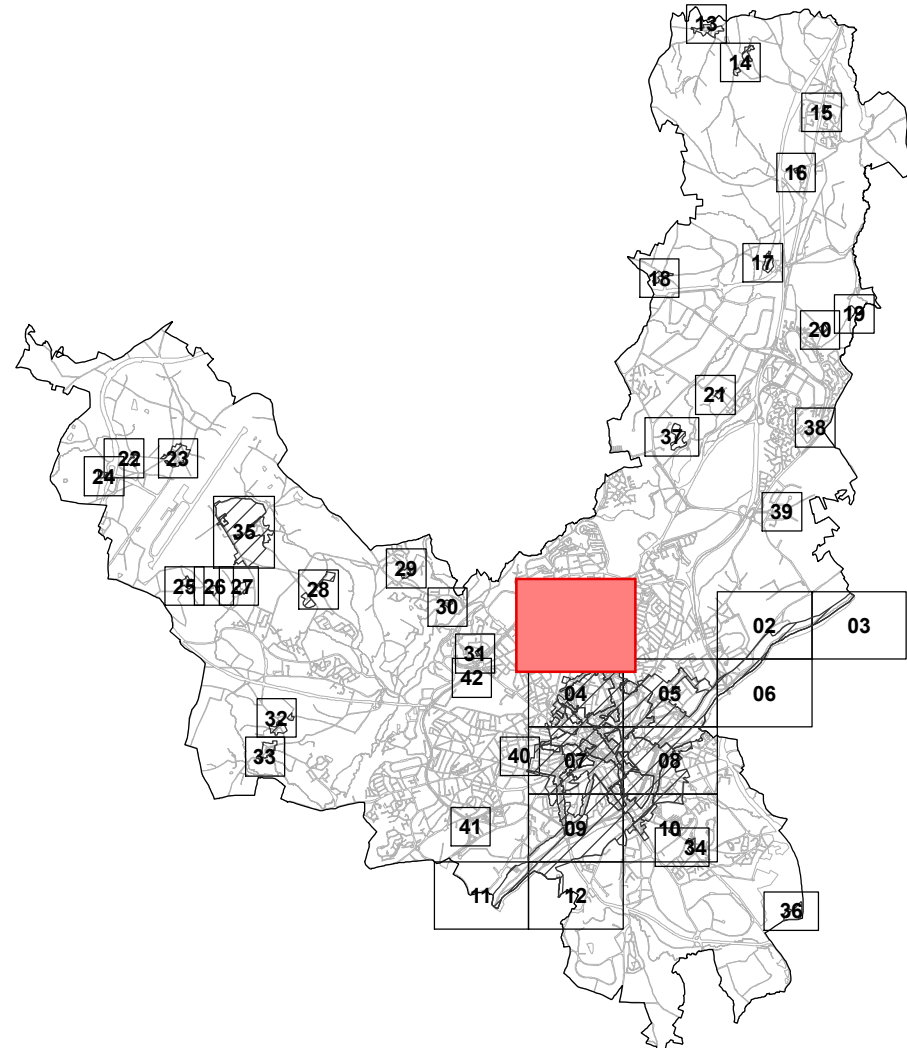
Z.P.P.A.U.P.

ZONE DE PROTECTION
DU PATRIMOINE
ARCHITECTURAL, URBAIN
ET PAYSAGER


Créée le 06 Mars 1995

REVISION 2007

PLAN N ° 01



AMENAGEMENT
DIRECTION DE L'URBANISME
SERVICE ETUDES
Place Léon BETOUILLE
87 031 - LIMOGES cedex
Tel : 05.55.45.98.32
J.C.



Limoges

■ ■ ■ ■ ■

P1 P2

P2 Jaurès

AP1 ou AP2

Immeuble, façade, fragment, etc. protégé par la législation sur les monuments historiques

Immeuble, façade, fragment, etc. présentant un intérêt architectural

Clôtures à conserver

Eléments de patrimoine à conserver (portails, piliers,...)

Parcs et jardins remarquables

Espaces verts jardins

Arbres remarquables

Plantations d'alignement à conserver

Sols à revaloriser

Pignon à améliorer

Espaces à requalifier

Zone spécifique des bords de rivières

Espaces verts protégés

P5

Axes de vue

Cônes de vue


Limite de ZPPAUP

Limite de secteur

Secteur de protection architecturale forte

Secteur d'accompagnement

Mise à jour du fond de plan cadastral : 2005



NOTA : Les chiffres de la légende sont donnés à titre d'exemple.

AMENAGEMENT

DIRECTION DE L'URBANISME

SERVICE D'ETUDES

Place Léon BETOUILLE

87 031 - LIMOGES cedex

Tel : 05.55.45.98.32

J.C.

Echelle 1/2 000

01

Département de la HAUTE-VIENNE

VILLE DE LIMOGES

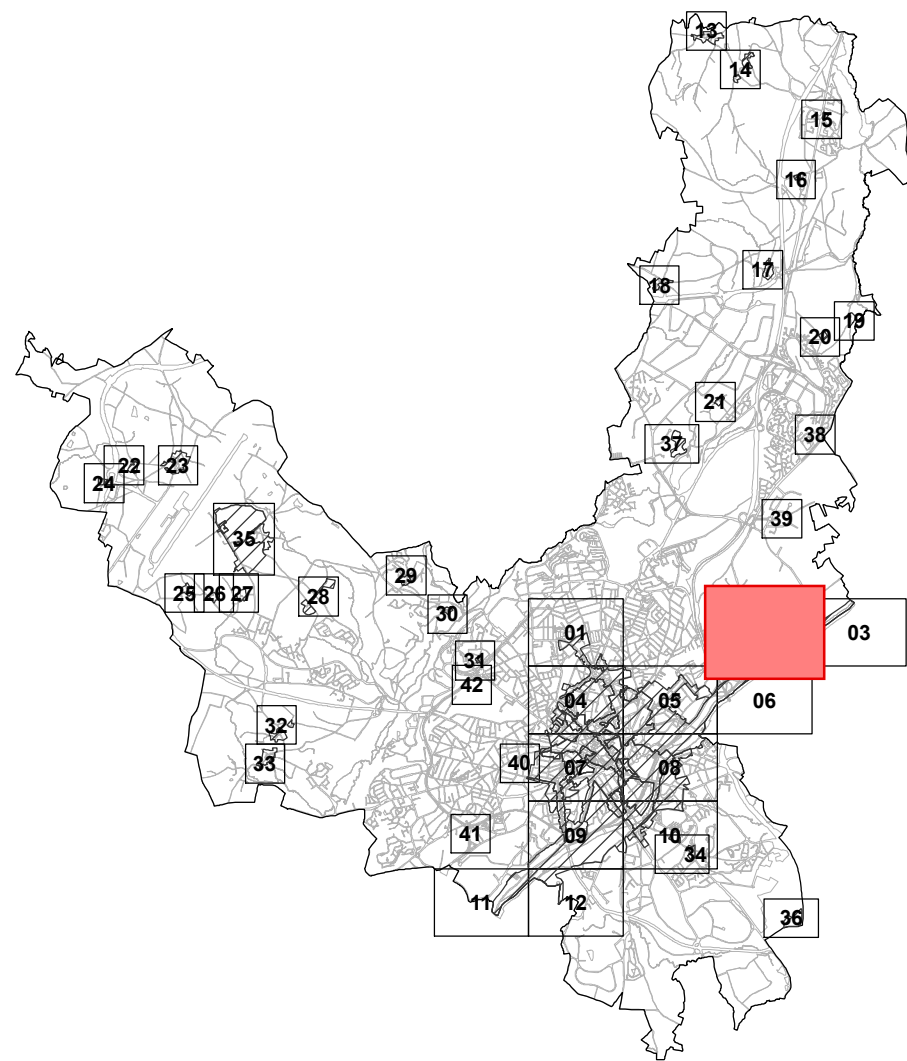
Z.P.P.A.U.P.

ZONE DE PROTECTION
DU PATRIMOINE
ARCHITECTURAL, URBAIN
ET PAYSAGER

Créée le 06 Mars 1995

REVISION 2007

PLAN N ° 02



AMENAGEMENT
DIRECTION DE L'URBANISME
SERVICE ETUDES
Place Léon BETOUILLE
87 031 - LIMOGES cedex
Tel : 05.55.45.98.32
J.C.

LEGENDE DU PLAN

- ■ ■ ■ ■

Limite de ZPPAUP
- Limite de secteur
- P1 P2

Secteur de protection architecturale forte
- P2 Jaurès
- AP1 ou AP2

Secteur d'accompagnement
- Immeuble, façade, fragment, etc. protégé par la législation sur les monuments historiques
- Immeuble, façade, fragment, etc. présentant un intérêt architectural
- Clôtures à conserver
- Eléments de patrimoine à conserver (portails, piliers,...)
- Parcs et jardins remarquables
- Espaces verts jardins
- Arbres remarquables
- ● ●

Plantations d'alignement à conserver
- Sols à revaloriser
- Pignon à améliorer
- Espaces à requalifier
- Zone spécifique des bords de rivières
- Espaces verts protégés
- P5

Secteur paysager des bords de rivières
- Axes de vue
- ▲

Cônes de vue

Mise à jour du fond de plan cadastral : 2005



AMENAGEMENT
DIRECTION DE L'URBANISME
SERVICE D'ETUDES
Place Léon BETOUILLE
87 031 - LIMOGES cedex
Tel : 05.55.45.98.32
J.C.

Echelle 1/2 000



Département de la HAUTE-VIENNE

VILLE DE LIMOGES

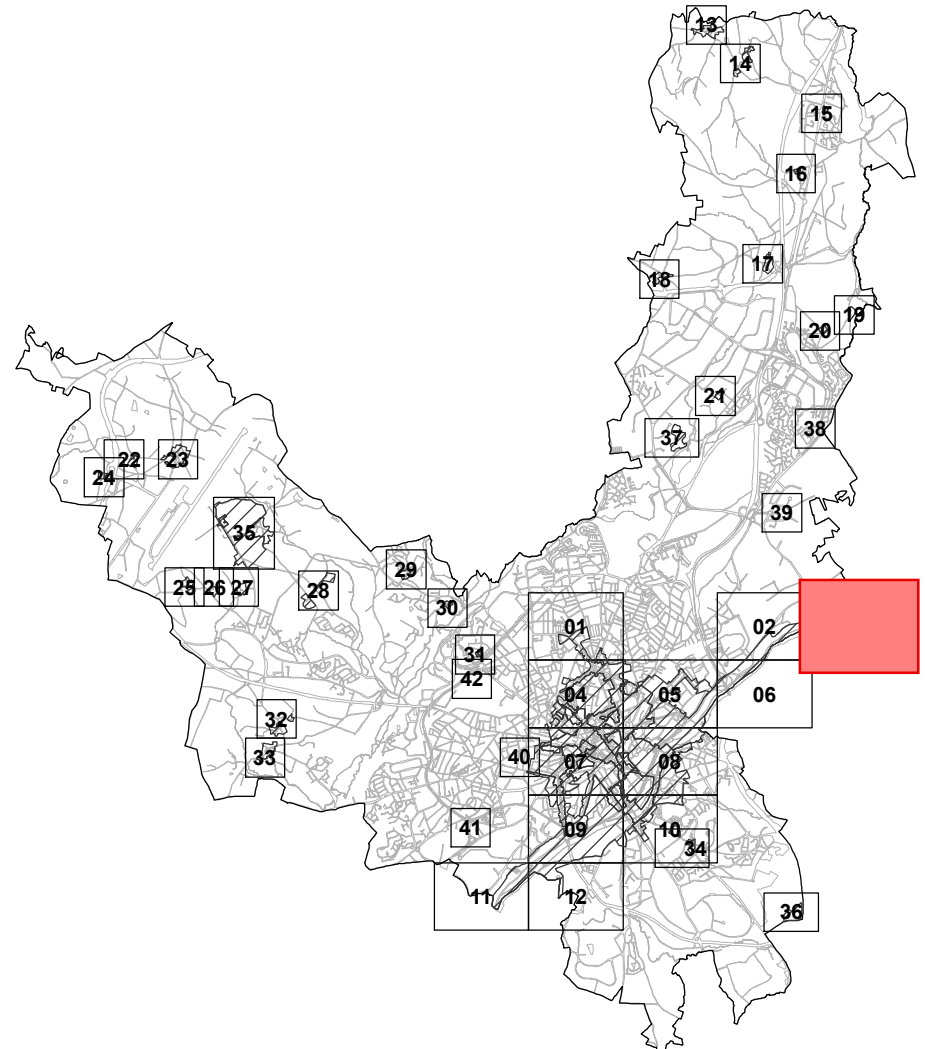
Z.P.P.A.U.P.


ZONE DE PROTECTION
DU PATRIMOINE
ARCHITECTURAL, URBAIN
ET PAYSAGER

Créée le 06 Mars 1995

REVISION 2007

PLAN N ° 03





AMENAGEMENT
DIRECTION DE L'URBANISME
SERVICE ETUDES
Place Léon BETOUILLE
87 031 - LIMOGES cedex
Tel : 05.55.45.98.32
J.C.

LEGENDE DU PLAN

■ ■ ■ ■ ■

P1 P2

P2 Jaurès

AP1 ou AP2

Immeuble, façade, fragment , etc. protégé par la législation sur les monuments historiques

Immeuble, façade, fragment, etc. présentant un intérêt architectural

Clôtures à conserver

Eléments de patrimoine à conserver (portails, piliers,...)

Parcs et jardins remarquables

Espaces verts jardins

Arbres remarquables

Plantations d'alignement à conserver

Sols à revaloriser

Pignon à améliorer

Espaces à requalifier

Zone spécifique des bords de rivières


Espaces verts protégés

P5

Axes de vue

Cônes de vue

Mise à jour du fond de plan cadastral : 2005



NOTA : Les chiffres de la légende sont donnés à titre d'exemple

AMENAGEMENT

DIRECTION DE L'URBANISME

SERVICE D'ETUDES

Place Léon BETOUILLE

87 031 - LIMOGES cedex

Tel : 05.55.45.98.32

J.C.

Echelle 1/2 000



Département de la HAUTE-VIENNE

VILLE DE LIMOGES

Z.P.P.A.U.P.

ZONE DE PROTECTION
DU PATRIMOINE
ARCHITECTURAL, URBAIN
ET PAYSAGER

Crée le 06 Mars 1995

REVISION 2007

PLAN N ° 04



AMENAGEMENT
DIRECTION DE L'URBANISME
SERVICE ETUDES
Place Léon BETOUILLE
87 031 - LIMOGES cedex
Tel : 05.55.45.98.32
J.C.

■ ■ ■ ■ ■

P1 P2

P2 Jaurès

AP1 ou AP2

Immeuble, façade, fragment, etc. protégé par la législation sur les monuments historiques

Immeuble, façade, fragment, etc. présentant un intérêt architectural

Clôtures à conserver

Eléments de patrimoine à conserver (portails, piliers,...)

Parcs et jardins remarquables

Espaces verts jardins

Arbres remarquables

Plantations d'alignement à conserver

Sols à revaloriser

Pignon à améliorer

Espaces à requalifier

Zone spécifique des bords de rivières

Espaces verts protégés

P5

Axes de vue

Cônes de vue

Mise à jour du fond de plan cadastral : 2005

AMENAGEMENT

DIRECTION DE L'URBANISME

SERVICE D'ETUDES

Place Léon BETOUILLE

87 031 - LIMOGES cedex

Tel : 05.55.45.98.32

J.C.

Echelle 1/2 000

04

Département de la HAUTE-VIENNE

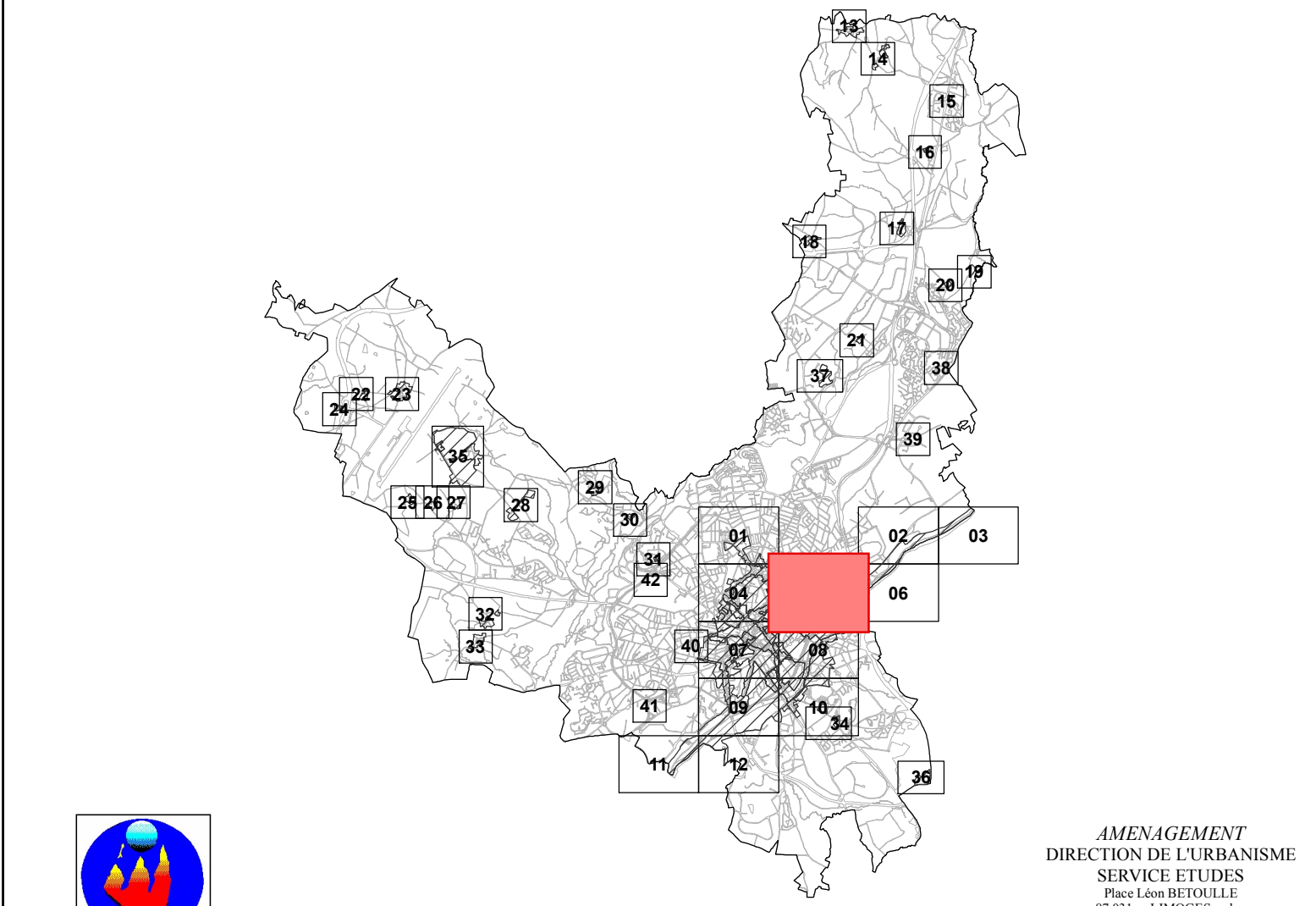
VILLE DE LIMOGES

Z.P.P.A.U.P.

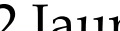















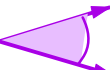
ZONE DE PROTECTION DU PATRIMOINE ARCHITECTURAL, URBAIN ET PAYSAGER

Crée le 06 Mars 1995	REVISION 2007
----------------------	---------------

PLAN N ° 05



LEGENDE DU PLAN

- | | |
|---|--|
|  | Limite de ZPPAUP |
|  | Limite de secteur |
| P1 P2 | Secteur de protection architecturale forte |
| P2 Jaurès | |
| AP1 ou AP2 | Secteur d'accompagnement |
|  | Immeuble, façade, fragment , etc. protégé par la législation sur les monuments historiques |
|  | Immeuble, façade, fragment, etc. présentant un intérêt architectural |
|  | Clôtures à conserver |
|  | Eléments de patrimoine à conserver (portails, piliers,...) |
|  | Parcs et jardins remarquables |
|  | Espaces verts jardins |
|  | Arbres remarquables |
|  | Plantations d'alignement à conserver |
|  | Sols à revaloriser |
|  | Pignon à améliorer |
|  | Espaces à requalifier |
|  | Zone spécifique des bords de rivières |
|  | Espaces verts protégés |
| P5 | Secteur paysager des bords de rivières |
|  | Axes de vue |
|  | Cônes de vue |

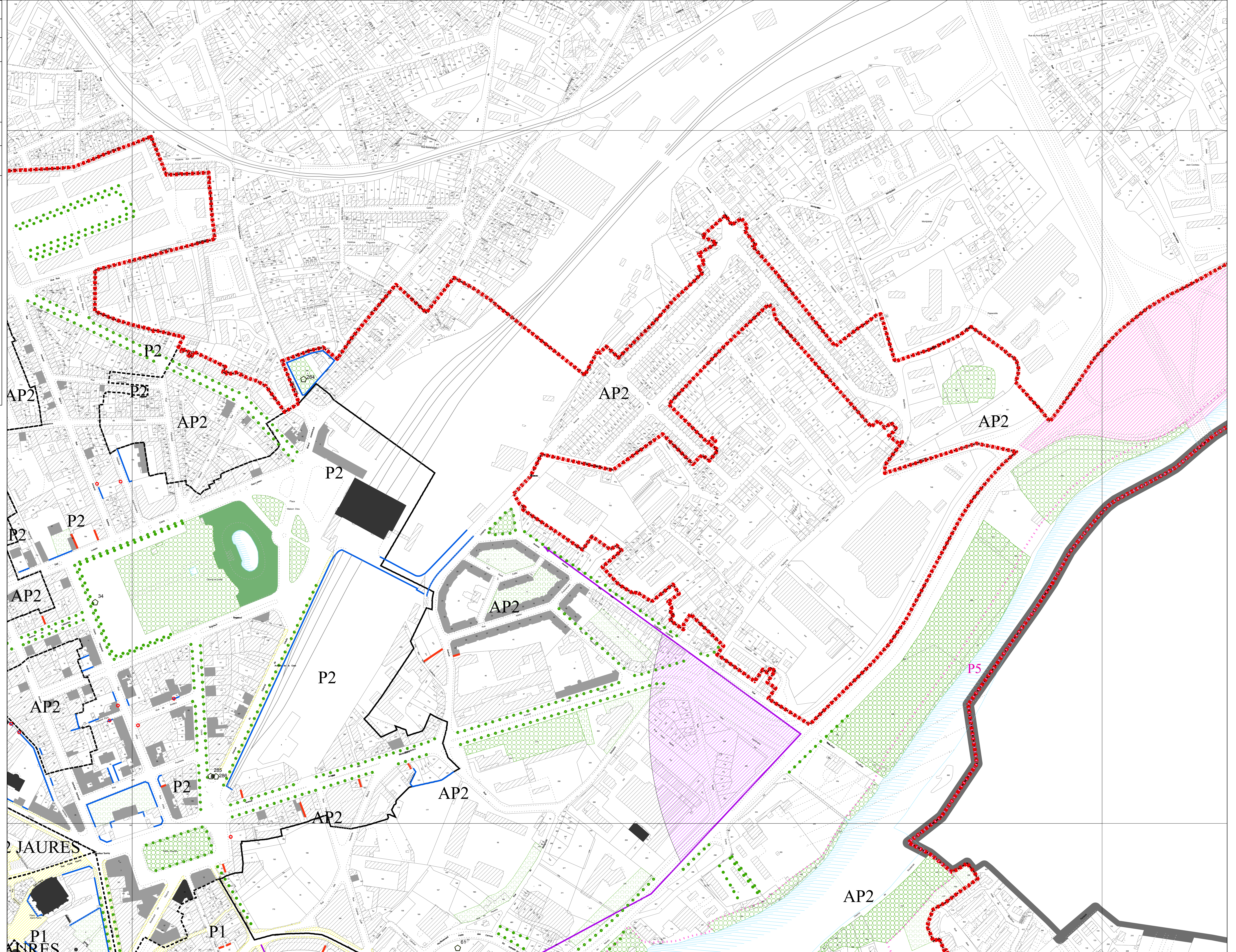
Mise à jour du fond de plan cadastral : 2005



DIRECTION DE L'URBANISME
SERVICE D'ETUDES

SERVICE D'ETUDES
Place Léon BETOULLE
87 031 _ LIMOGES cedex
Tel : 05.55.45.98.32
J.C.

Limoges **Echelle 1/2 000**



Département de la HAUTE-VIENNE

VILLE DE LIMOGES

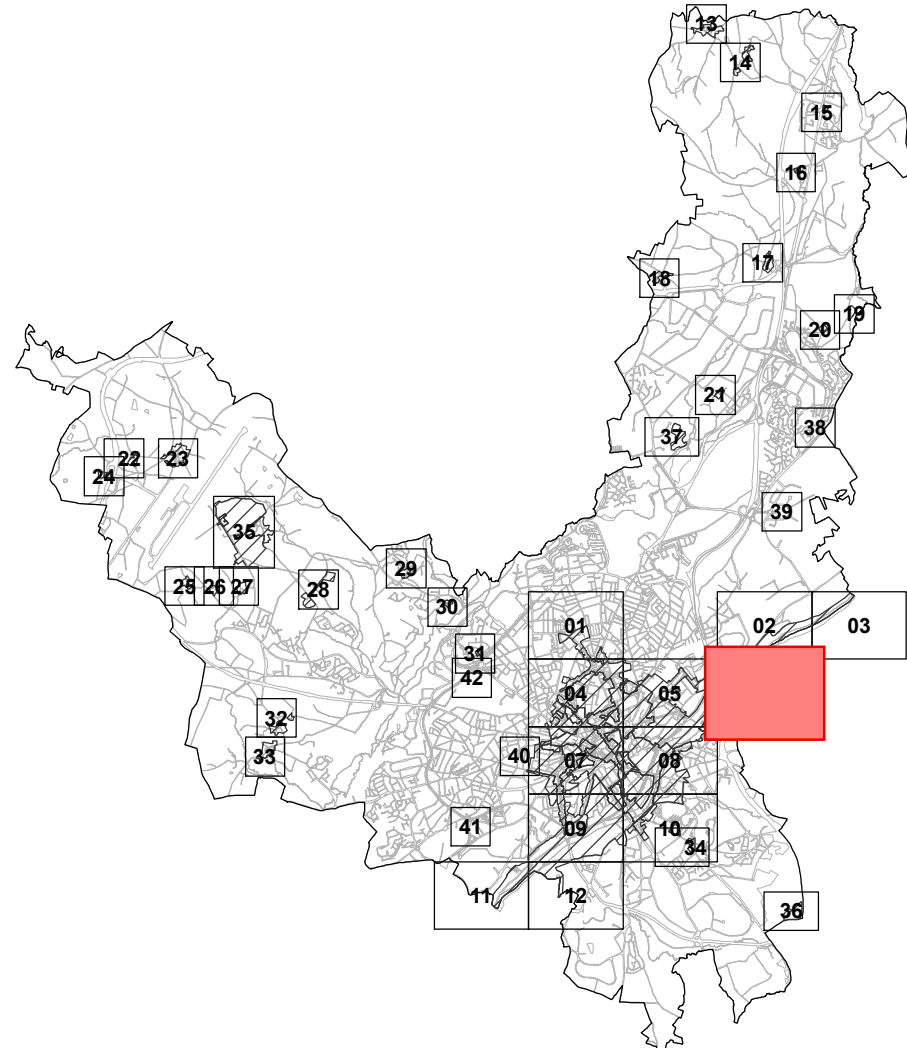
Z.P.P.A.U.P.


ZONE DE PROTECTION
DU PATRIMOINE
ARCHITECTURAL, URBAIN
ET PAYSAGER

Créée le 06 Mars 1995

REVISION 2007

PLAN N ° 06





AMENAGEMENT
DIRECTION DE L'URBANISME
SERVICE ETUDES
Place Léon BETOUILLE
87 031 - LIMOGES cedex
Tel : 05.55.45.98.32
J.C.

LEGENDE DU PLAN

■ ■ ■ ■ ■

P1 P2

P2 Jaurès

AP1 ou AP2

Immeuble, façade, fragment , etc. protégé
par la législation sur les monuments historiques

Immeuble, façade, fragment, etc. présentant
un intérêt architectural

Clôtures à conserver

Eléments de patrimoine à conserver
(portails, piliers,...)

Parcs et jardins remarquables

Espaces verts jardins

Arbres remarquables

Plantations d'alignement à conserver

Sols à revaloriser

Pignon à améliorer

Espaces à requalifier

Zone spécifique des bords de rivières

Espaces verts protégés

P5

→

▲

Limite de ZPPAUP

Limite de secteur

Secteur de protection architecturale forte

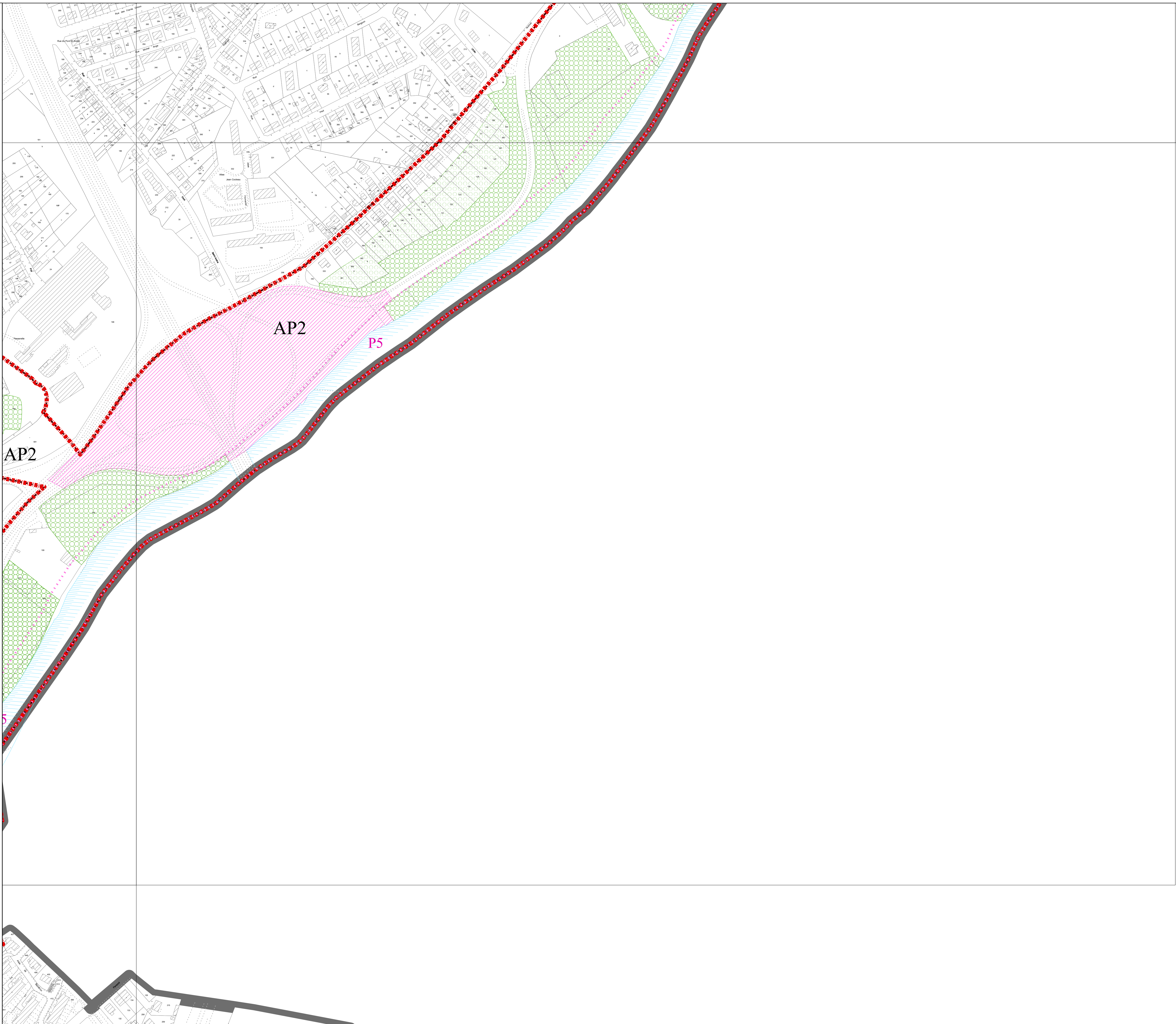
Secteur d'accompagnement

Mise à jour du fond de plan cadastral : 2005

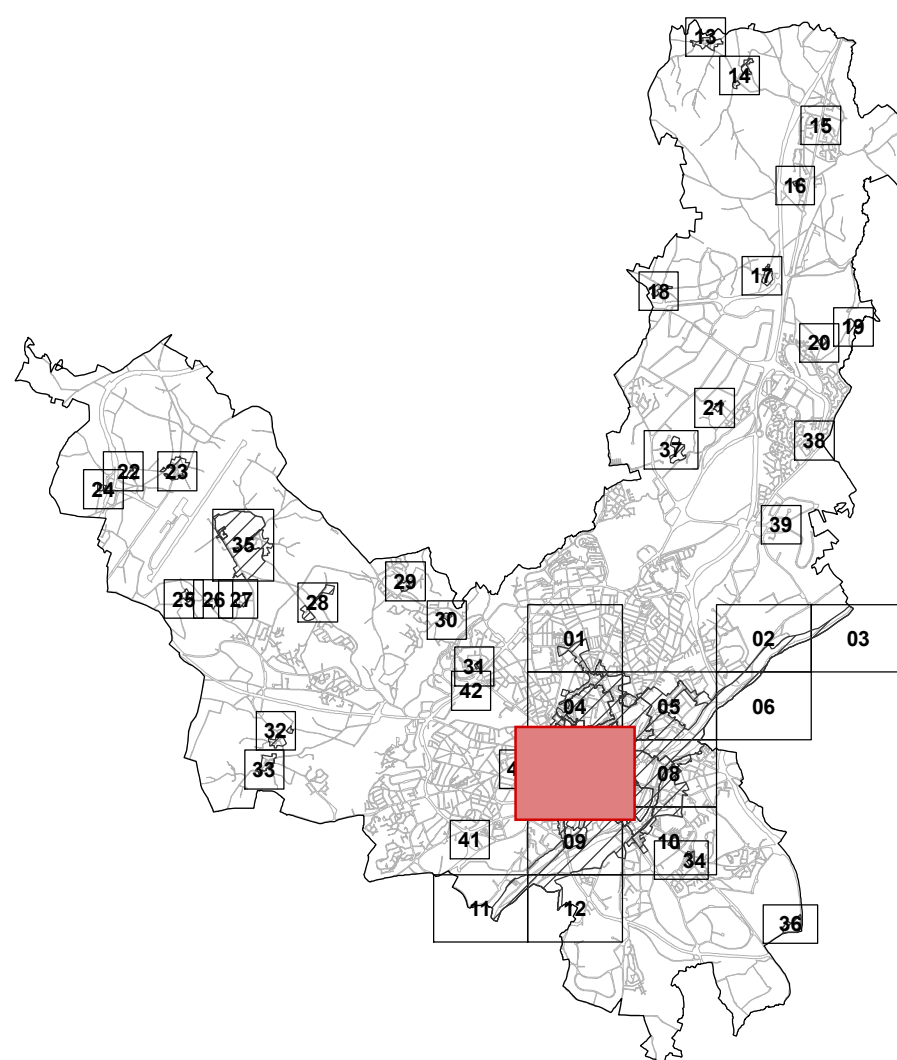
AMENAGEMENT
DIRECTION DE L'URBANISME


SERVICE D'ETUDES
Place Léon BETOUILLE
87 031 - LIMOGES cedex
Tel : 05.55.45.98.32
J.C.

Echelle 1/2 000



Département de la HAUTE-VIENNE
VILLE DE LIMOGES
Z.P.A.U.P.
ZONE DE PROTECTION
DU PATRIMOINE
ARCHITECTURAL, URBAIN
ET PAYSAGER
Crée le 06 Mars 1995
REVISION 2007

PLAN N ° 07





AMENAGEMENT
DIRECTION DE L'URBANISME
Service Etudes
Place Léon BÉTOUILLE
87 031 - LIMOGES cedex
Tel : 05.55.45.98.32
J.C.

LEGENDE DU PLAN

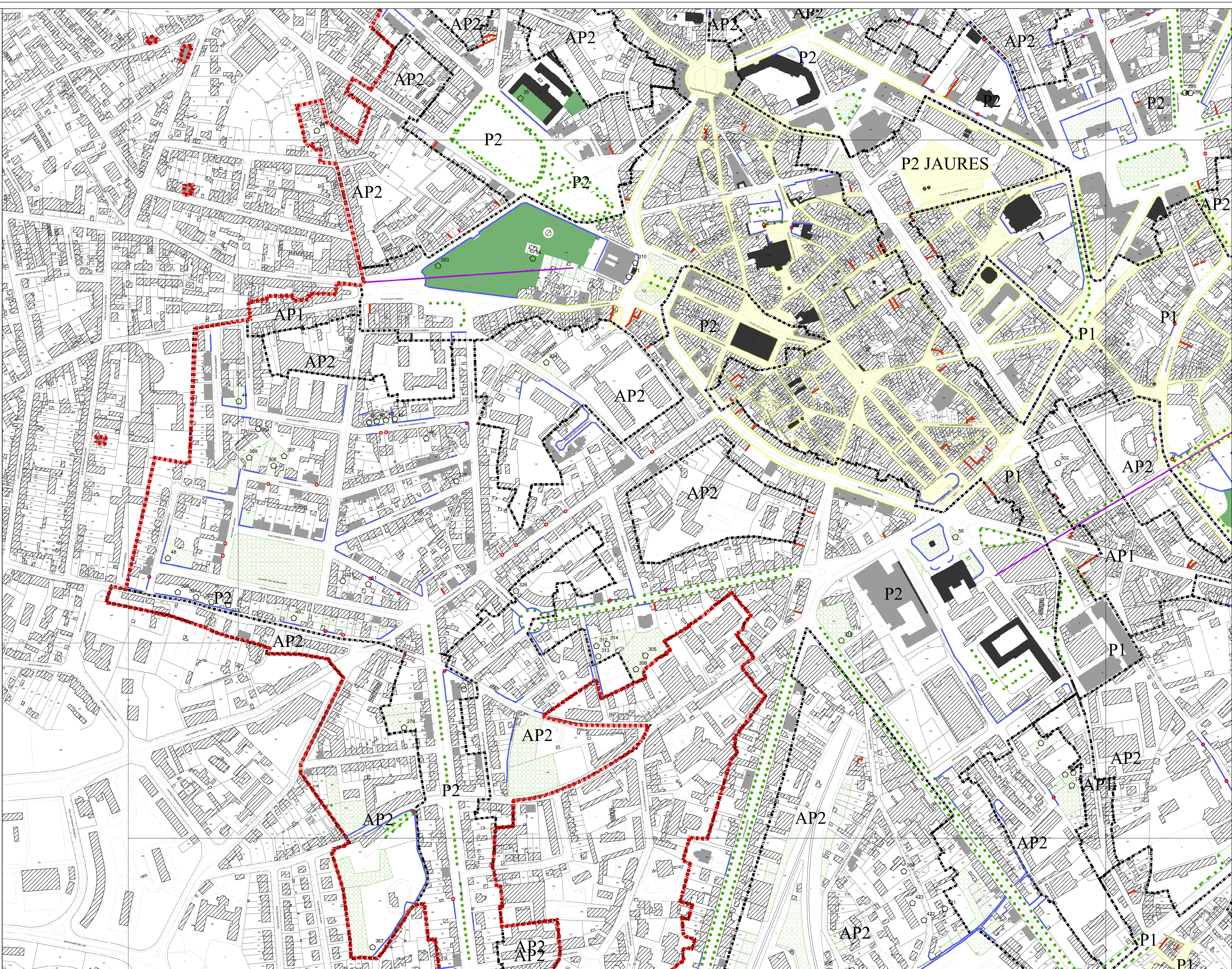
- Limite de ZPPAUP
Limite de secteur
Secteur de protection architecturale forte
Secteur d'accompagnement
Immeuble, façade, fragment, etc. protégé par la législation sur les monuments historiques
Immeuble, façade, fragment, etc. présentant un intérêt architectural
Clôtures à conserver
Eléments de patrimoine à conserver (portails, piliers,...)
Parcs et jardins remarquables
Espaces verts protégés
Espaces verts jardins
Arbres remarquables
Plantations d'alignement à conserver
Pignon à améliorer
Espaces à requalifier
Secteur paysager des bords de rivières
Sols à revaloriser
Secteur paysager des bords de rivières
Axes de vue
Cônes de vue

Mise à jour du fond de plan cadastral : 2005



AMENAGEMENT
DIRECTION DE L'URBANISME
SERVICE D'ETUDES
Place Léon BÉTOUILLE
87 031 - LIMOGES cedex
Tel : 05.55.45.98.32
J.C.

Echelle 1/2 000



Département de la HAUTE-VIENNE

VILLE DE LIMOGES

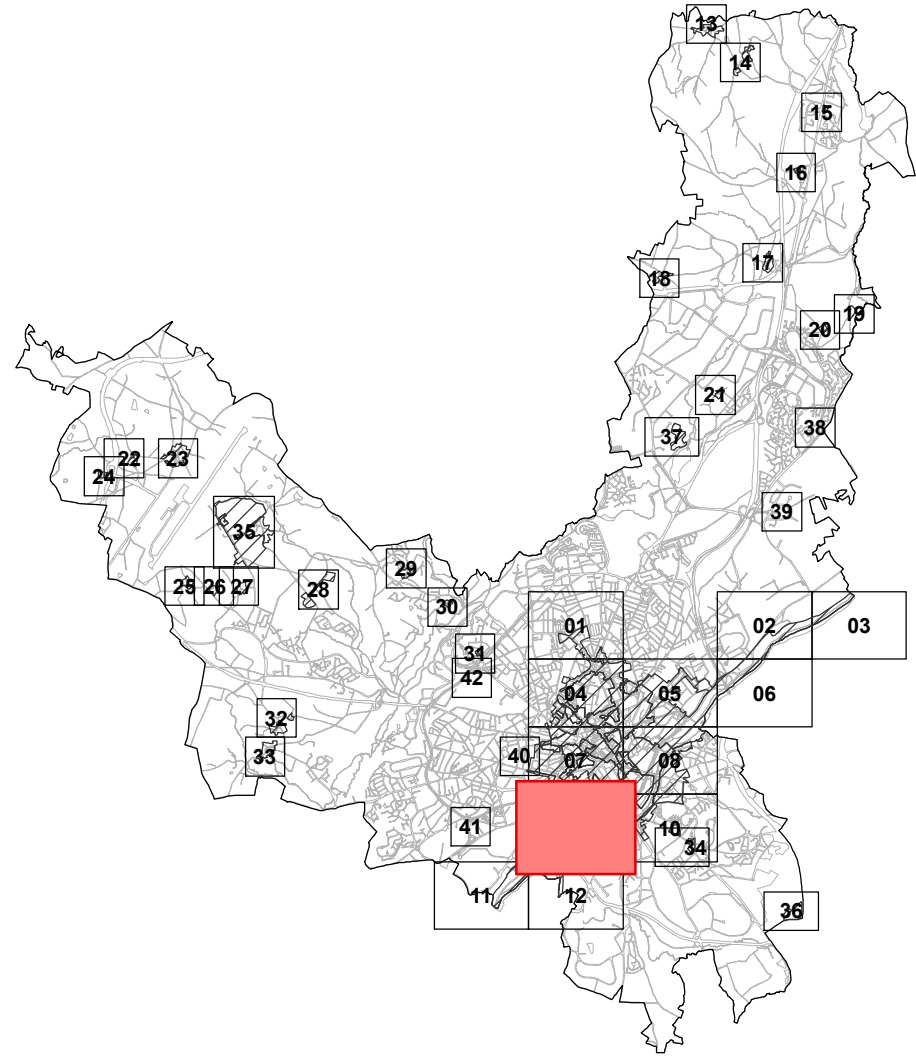
Z.P.A.U.P.

ZONE DE PROTECTION
DU PATRIMOINE
ARCHITECTURAL, URBAIN
ET PAYSAGER

Créée le 06 Mars 1995

REVISION 2007

PLAN N ° 09



AMENAGEMENT
DIRECTION DE L'URBANISME
SERVICE ETUDES
Place Léon BETOUILLE
87 031 - LIMOGES cedex
Tel : 05.55.45.98.32
J.C.

LEGENDE DU PLAN

- Limite de ZPPAUP
- Limite de secteur
- P1 P2

Secteur de protection architecturale forte
- P2 Jaurès

Secteur d'accompagnement
- AP1 ou AP2

Secteur d'accompagnement
- Immeuble, façade, fragment, etc. protégé par la législation sur les monuments historiques
- Immeuble, façade, fragment, etc. présentant un intérêt architectural
- Clôtures à conserver
- Éléments de patrimoine à conserver (portails, piliers,...)
- Parcs et jardins remarquables
- Espaces verts jardins
- Arbres remarquables
- Plantations d'alignement à conserver
- Sols à revaloriser
- Pignon à améliorer
- Espaces à requalifier
- Zone spécifique des bords de rivières
- Espaces verts protégés
- P5

Secteur paysager des bords de rivières
- Axes de vue
- Cônes de vue

Mise à jour du fond de plan cadastral : 2005

AMENAGEMENT

DIRECTION DE L'URBANISME


SERVICE D'ETUDES

Place Léon BETOUILLE

87 031 - LIMOGES cedex

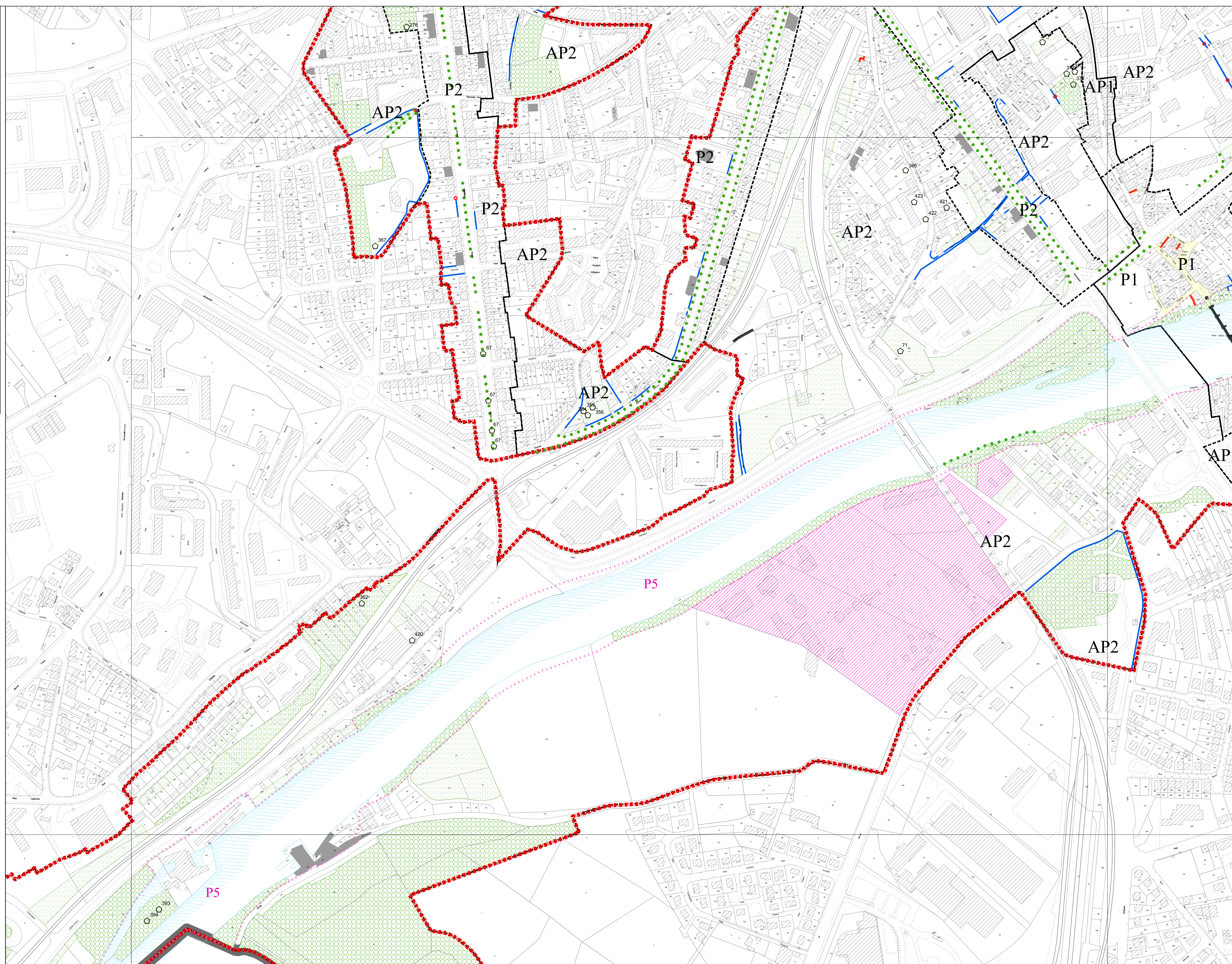
Tel : 05.55.45.98.32


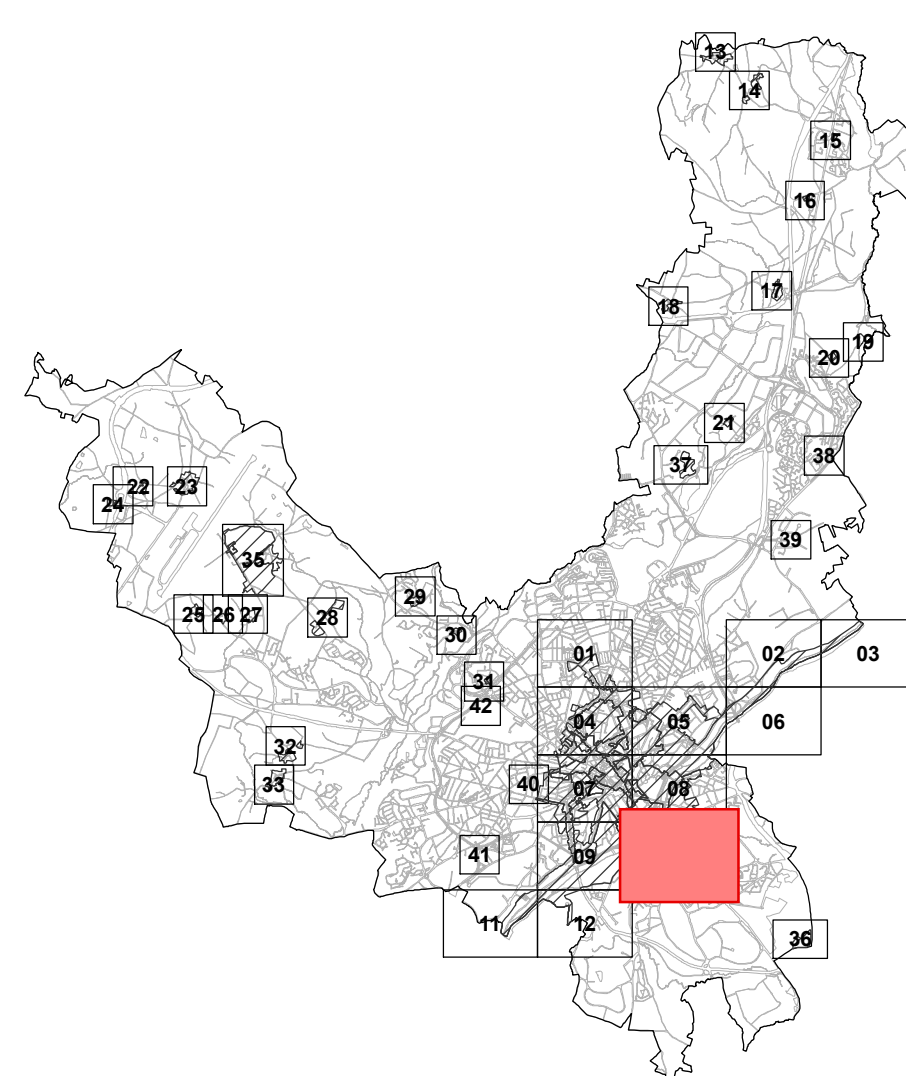
J.C.



Ville de
Limoges















Echelle 1/2 000





AMENAGEMENT
DIRECTION DE L'URBANISME
SERVICE ETUDES
Place Léon BÉTOULE
87 051 - 13300 GUS
Tél : 05 55 45 98 32
J.C.

LEGENDE DU PLAN

- | | |
|---|--|
|  | Limite de ZPPAUP |
|  | Limite de secteur |
| P1 P2 | Secteur de protection architecturale forte |
| P2 Jaurès | |
| AP1 ou AP2 | Secteur d'accompagnement |
|  | Immeuble, façade, fragment , etc. protégé par la législation sur les monuments historiques |
|  | Immeuble, façade, fragment, etc. présentant un intérêt architectural |
| | Clôtures à conserver |
| | Éléments de patrimoine à conserver (portails, piliers,...) |
|  | Parcs et jardins remarquables |
|  | Espaces verts jardins |
|  | Arbres remarquables |
|  | Plantations d'alignement à conserver |
|  | Sols à revaloriser |
| | Pignon à améliorer |
|  | Espaces à requalifier |
|  | Zone spécifique des bords de rivières |
|  | Espaces verts protégés |
| P5 | Secteur paysager des bords de rivières |
|  | Axes de vue |
|  | Cônes de vue |

Mise à jour du fond de plan cadastral : 2005

AMENAGEMENT
DIRECTION DE L'URBANISME

SERVICE D'ETUDES
Place Léon BETOULLE
87 031 - LIMOGES cedex
Tel : 05.55.45.98.32
J.C.

Echelle 1/2 000



Département de la HAUTE-VIENNE

VILLE DE LIMOGES

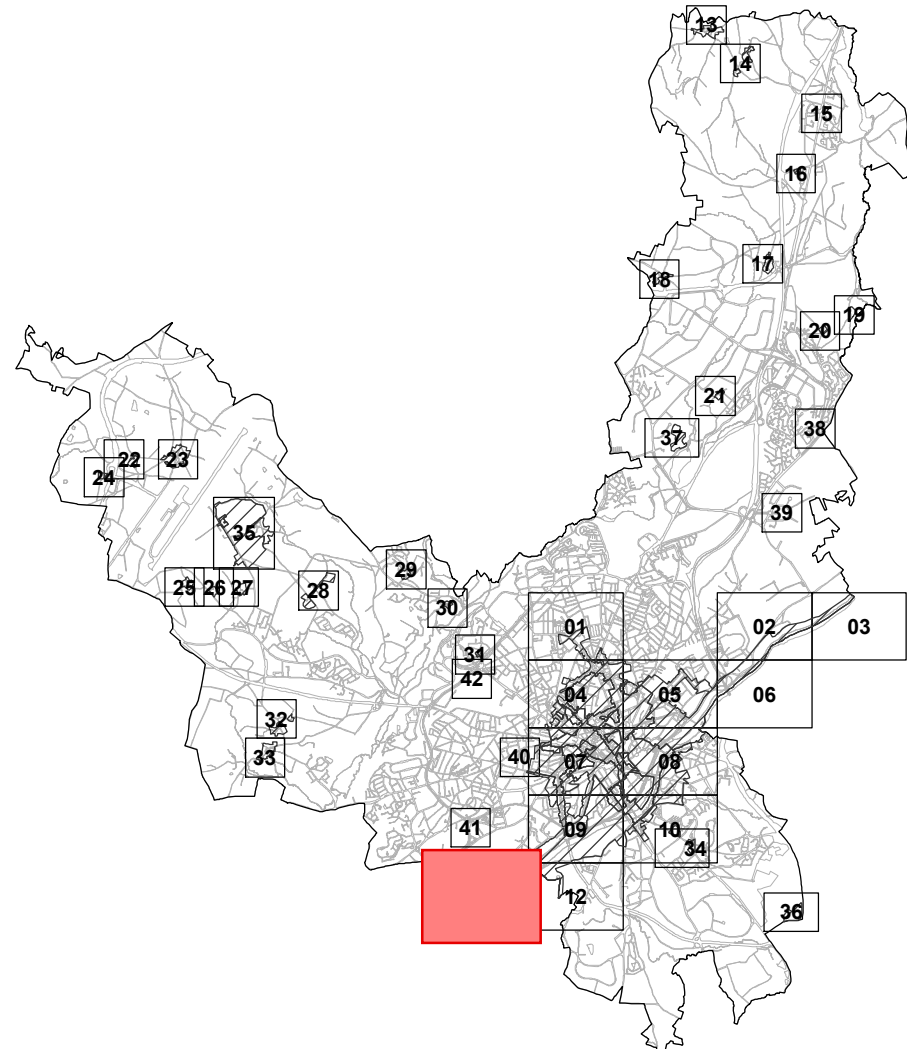
Z.P.A.U.P.


ZONE DE PROTECTION
DU PATRIMOINE
ARCHITECTURAL, URBAIN
ET PAYSAGER

Créée le 06 Mars 1995

REVISION 2007

PLAN N ° 11





AMENAGEMENT
DIRECTION DE L'URBANISME
SERVICE ETUDES
Place Léon BETOUILLE
87 031 - LIMOGES cedex
Tel : 05.55.45.98.32
J.C.

LEGENDE DU PLAN

■ ■ ■ ■ ■

P1 P2

P2 Jaurès

AP1 ou AP2

Immeuble, façade, fragment , etc. protégé
par la législation sur les monuments historiques

Immeuble, façade, fragment, etc. présentant
un intérêt architectural

Clôtures à conserver

Eléments de patrimoine à conserver
(portails, piliers,...)

Parcs et jardins remarquables

Espaces verts jardins

Arbres remarquables

Plantations d'alignement à conserver

Sols à revaloriser

Pignon à améliorer

Espaces à requalifier

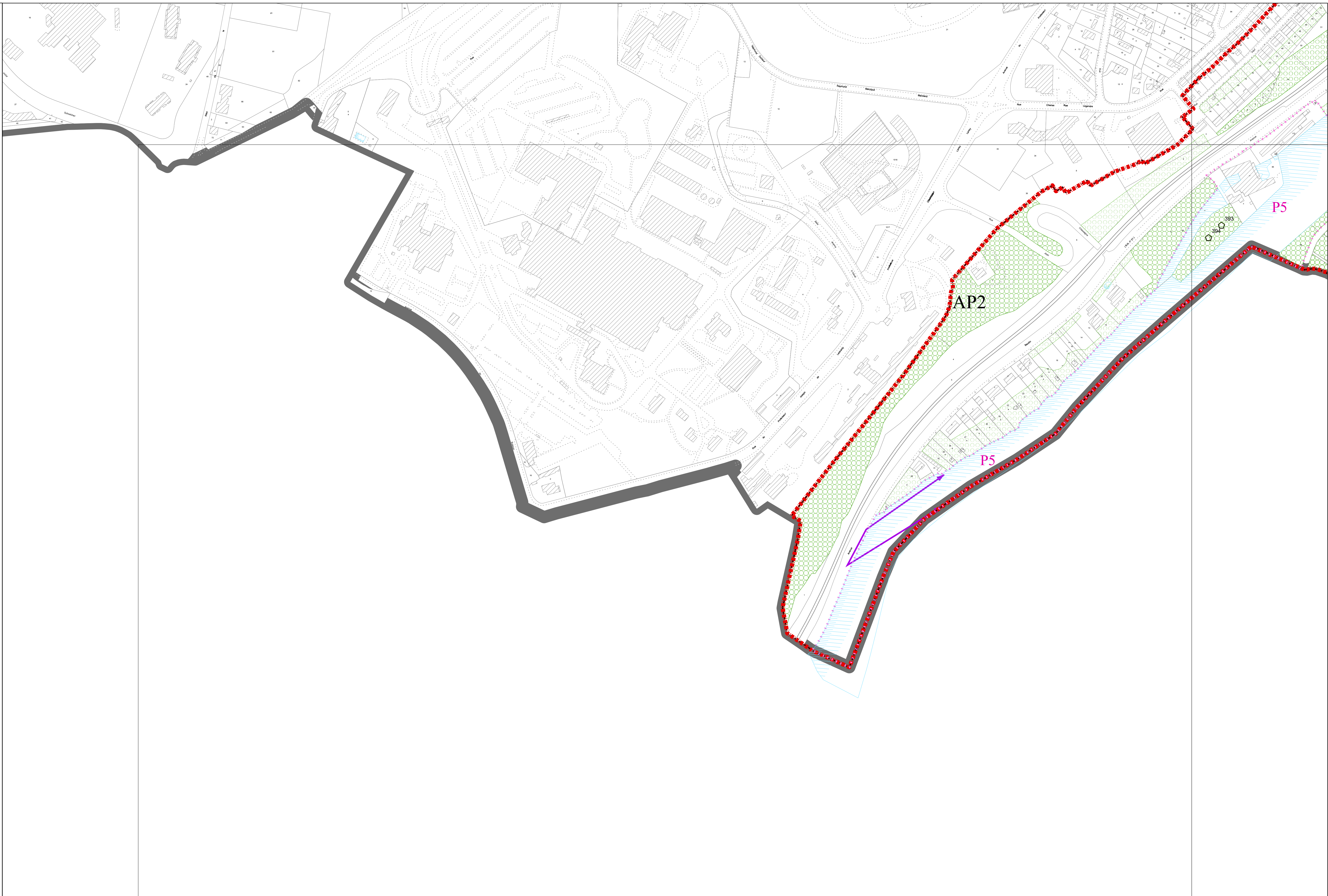
Zone spécifique des bords de rivières

Espaces verts protégés


P5

Axes de vue

Cônes de vue



Mise à jour du fond de plan cadastral : 2005



AMENAGEMENT
DIRECTION DE L'URBANISME
SERVICE D'ETUDES
Place Léon BETOUILLE
87 031 - LIMOGES cedex
Tel : 05.55.45.98.32
J.C.

Echelle 1/2 000

Département de la HAUTE-VIENNE

VILLE DE LIMOGES

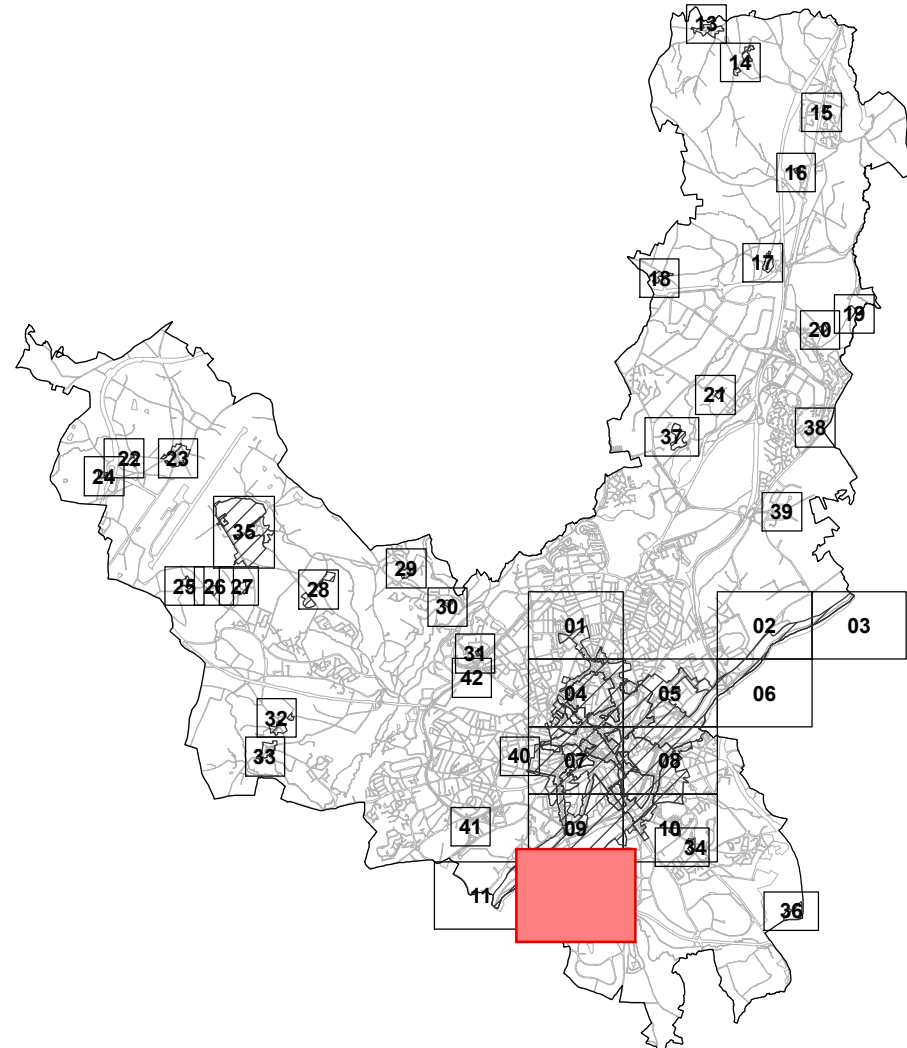
Z.P.P.A.U.P.


ZONE DE PROTECTION
DU PATRIMOINE
ARCHITECTURAL, URBAIN
ET PAYSAGER

Créée le 06 Mars 1995

REVISION 2007

PLAN N ° 12





AMENAGEMENT
DIRECTION DE L'URBANISME
SERVICE ETUDES
Place Léon BETOUILLE
87 031 - LIMOGES cedex
Tel : 05.55.45.98.32
J.C.

LEGENDE DU PLAN

- Limite de ZPPAUP
- Limite de secteur
- P1 P2

Secteur de protection architecturale forte
- P2 Jaurès

Secteur d'accompagnement
- AP1 ou AP2

Secteur d'accompagnement
- Immeuble, façade, fragment , etc. protégé
par la législation sur les monuments historiques
- Immeuble, façade, fragment, etc. présentant
un intérêt architectural
- Clôtures à conserver
- Eléments de patrimoine à conserver
(portails, piliers,...)
- Parcs et jardins remarquables
- Espaces verts jardins
- Arbres remarquables
- Plantations d'alignement à conserver
- Sols à revaloriser
- Pignon à améliorer
- Espaces à requalifier
- Zone spécifique des bords de rivières
- Espaces verts protégés
- P5

Secteur paysager des bords de rivières
- Axes de vue
- Cônes de vue

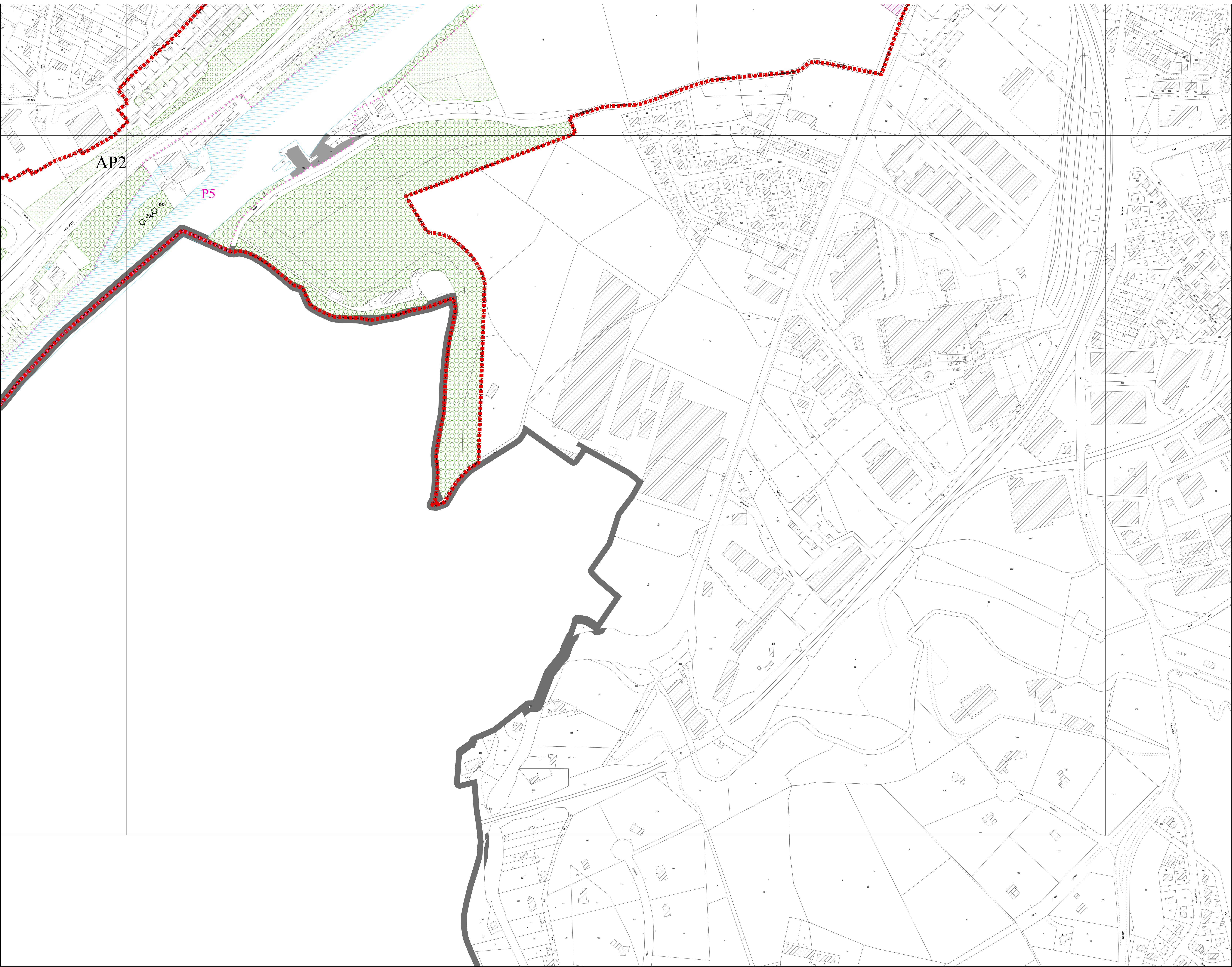
Mise à jour du fond de plan cadastral : 2005



AMENAGEMENT
DIRECTION DE L'URBANISME

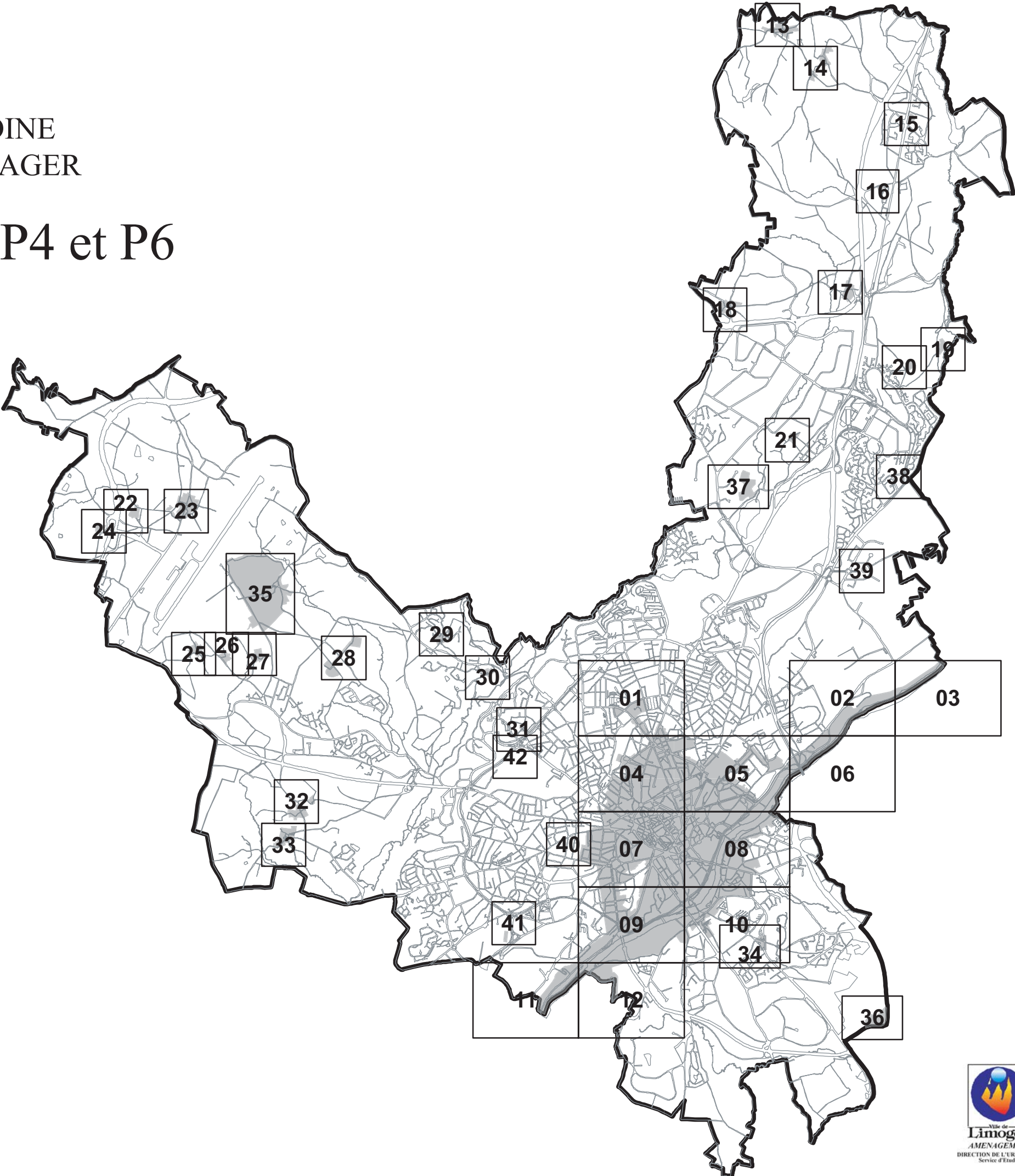
SERVICE D'ETUDES
Place Léon BETOUILLE
87 031 - LIMOGES cedex
Tel : 05.55.45.98.32
J.C.

Echelle 1/2 000

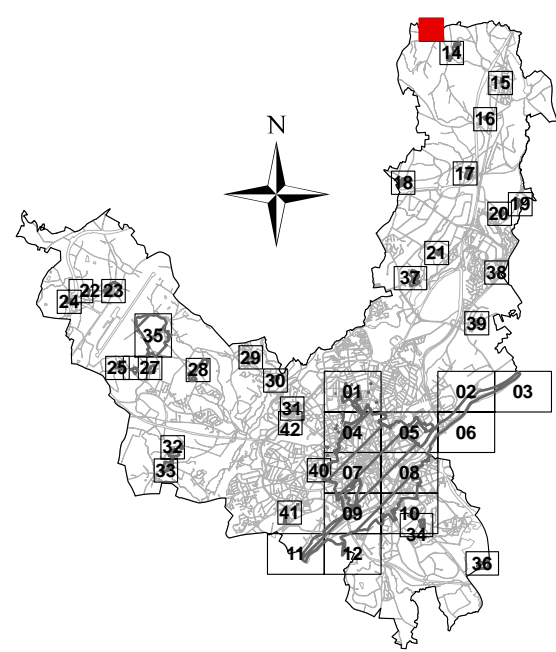


PLANS DU SECTEUR P4 et P6

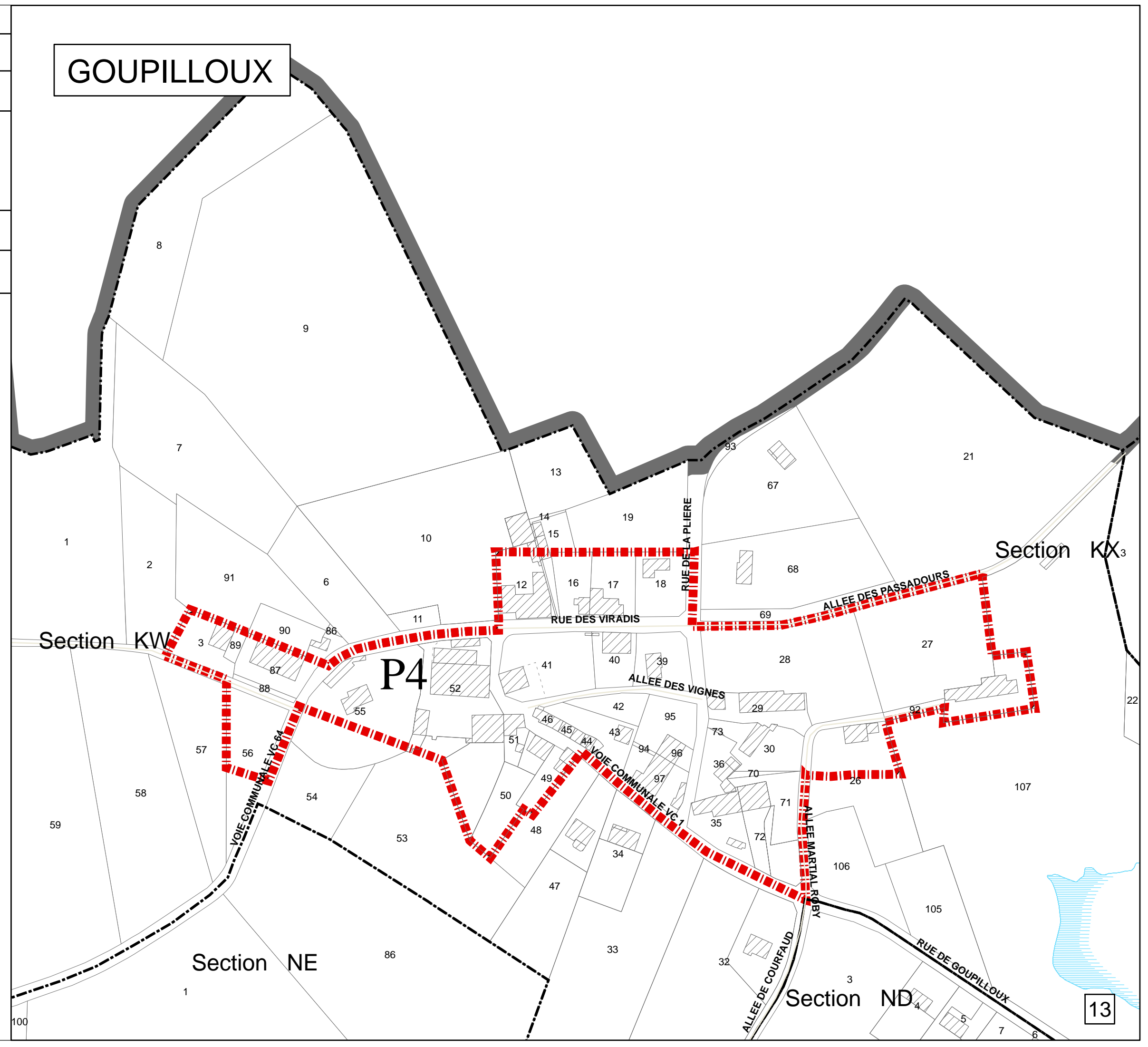
(Plan n°13 à 36)

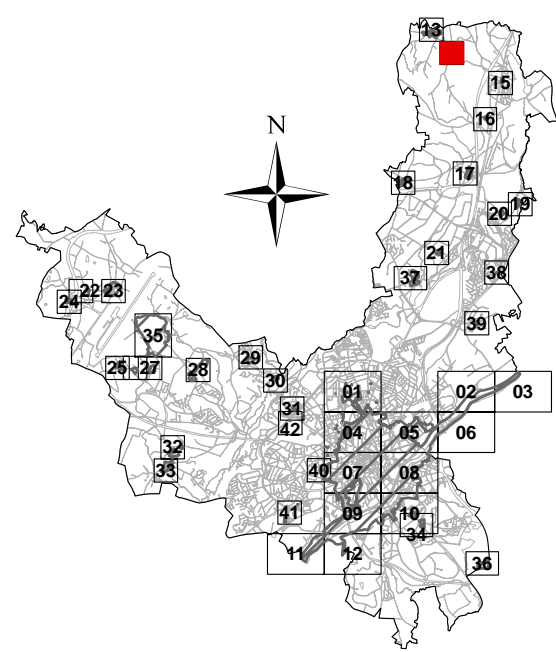


Département de la Haute-Vienne
VILLE DE LIMOGES
<i>AMENAGEMENT</i>
DIRECTION DE L'URBANISME
SERVICE D'ETUDES
Création le 06 Mars 1995 Mise à jour du fond de plan : 2005
REVISION 2007



- LEGENDE DU PLAN**
- ■ ■ ■ Limite de ZPPAUP
 - ■ ■ ■ Limite de secteur
 - P3 Secteur de protection archéologique
 - P4 Secteur de protection de l'architecture rurale
 - P6 Espace d'intérêt paysager
 - ◡ Arbres remarquables
 - ◻◻◻◻ Espaces verts protégés
 - ◻◻◻◻ Espaces verts jardins
 - Clôtures à conserver
- Mise à jour du fond de plan cadastral : 2005





LEGENDE DU PLAN

■ ■ ■ ■ Limite de ZPPAUP

■ ■ ■ ■ Limite de secteur

P3 Secteur de protection archéologique

P4 Secteur de protection de l'architecture rurale

P6 Espace d'intérêt paysager

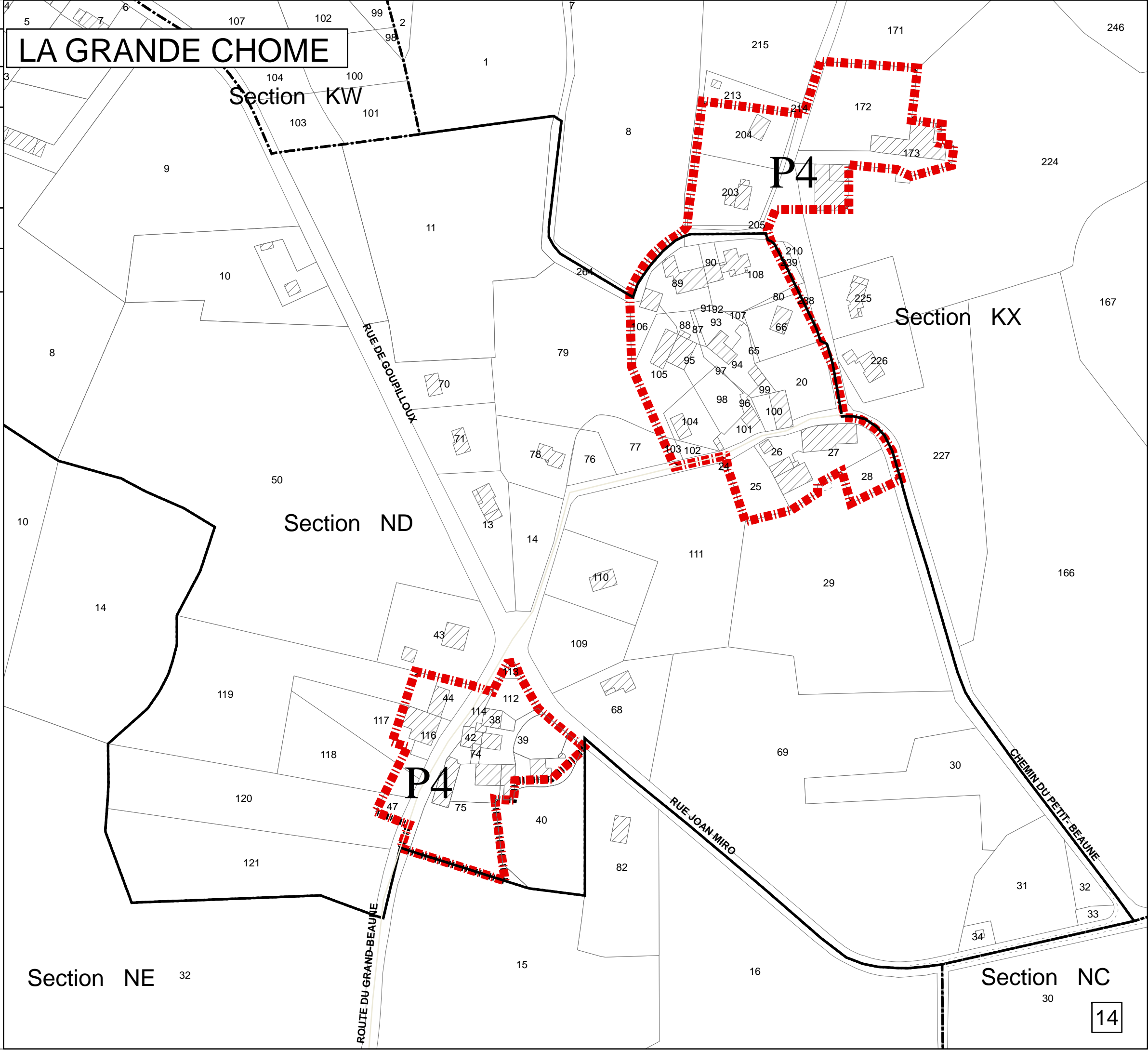
⬡ Arbres remarquables

⬢ Espaces verts protégés

⬢ Espaces verts jardins

— Clôtures à conserver

Mise à jour du fond de plan cadastral : 2005



Département de la HAUTE-VIENNE

VILLE DE LIMOGES

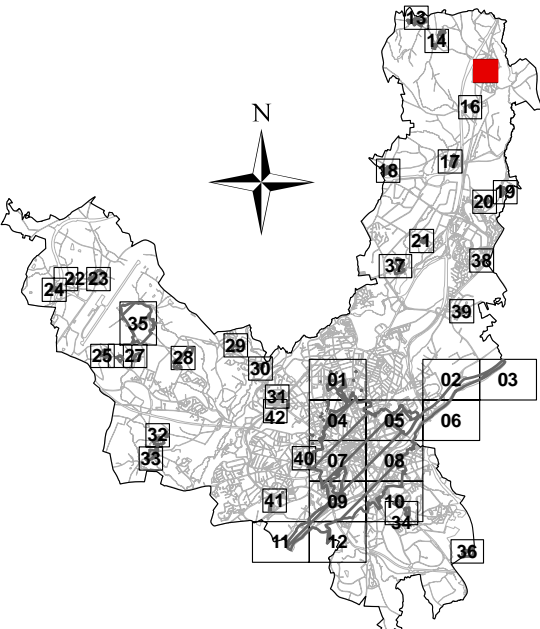
Z.P.P.A.U.P.

ZONE DE PROTECTION
DU PATRIMOINE
ARCHITECTURAL, URBAIN
ET PAYSAGER

Crée le 06 Mars 1995

REVISION 2007

PLAN N ° 15



N

Limite de ZPPAUP

Limite de secteur

P3

Secteur de protection archéologique

P4

Secteur de protection de l'architecture rurale

P6

Espace d'intérêt paysager


Arbres remarquables

Espaces verts protégés

Espaces verts jardins

Clôtures à conserver

Mise à jour du fond de plan cadastral : 2005



AMENAGEMENT
DIRECTION DE L'URBANISME
SERVICE ETUDES
Place Léon BETOULLE
87 031 - LIMOGES cedex
Tél : 05.55.45.98.32
J.C.
Echelle : 1/2000

LES PILATERIES OUEST

Section KY

Section KZ

Section LA

15

Département de la HAUTE-VIENNE

VILLE DE LIMOGES

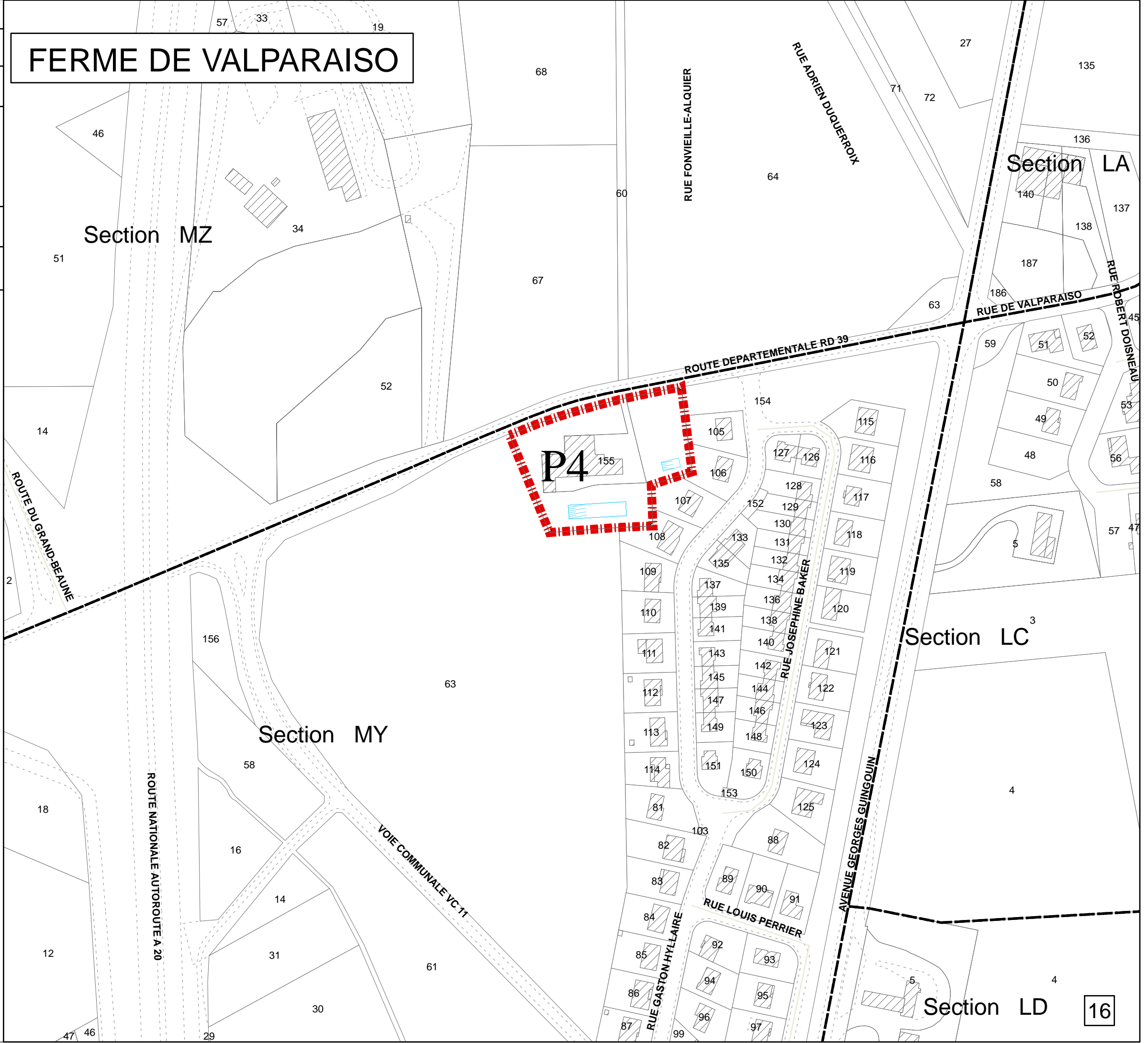
Z.P.P.A.U.P.

ZONE DE PROTECTION
DU PATRIMOINE
ARCHITECTURAL, URBAIN
ET PAYSAGER

Crée le 06 Mars 1995

REVISION 2007

PLAN N ° 16



N

■ ■ ■ ■

Limite de ZPPAUP

■ ■ ■ ■

Limite de secteur

P3

Secteur de protection archéologique

P4

Secteur de protection de l'architecture rurale

P6

Espace d'intérêt paysager

⬡

Arbres remarquables

⬢

Espaces verts protégés

⬢

Espaces verts jardins

—

Clôtures à conserver

Mise à jour du fond de plan cadastral : 2005

AMENAGEMENT
DIRECTION DE L'URBANISME
SERVICE ETUDES
Place Léon BETOULLE
87 031 - LIMOGES cedex
Tél : 05.55.45.98.32
J.C.
Echelle : 1/2000

Département de la HAUTE-VIENNE

VILLE DE LIMOGES

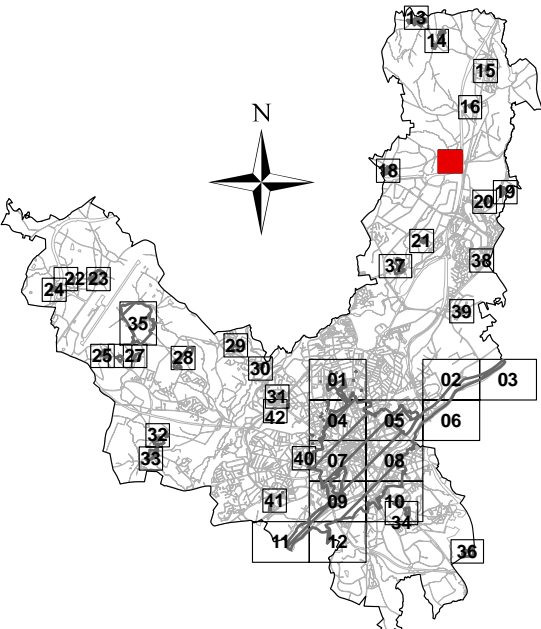
Z.P.P.A.U.P.

ZONE DE PROTECTION
DU PATRIMOINE
ARCHITECTURAL, URBAIN
ET PAYSAGER

Crée le 06 Mars 1995

REVISION 2007

PLAN N ° 17



N

Limite de ZPPAUP

Limite de secteur

P3 Secteur de protection archéologique

P4 Secteur de protection de l'architecture rurale

P6 Espace d'intérêt paysager


Arbres remarquables

Espaces verts protégés

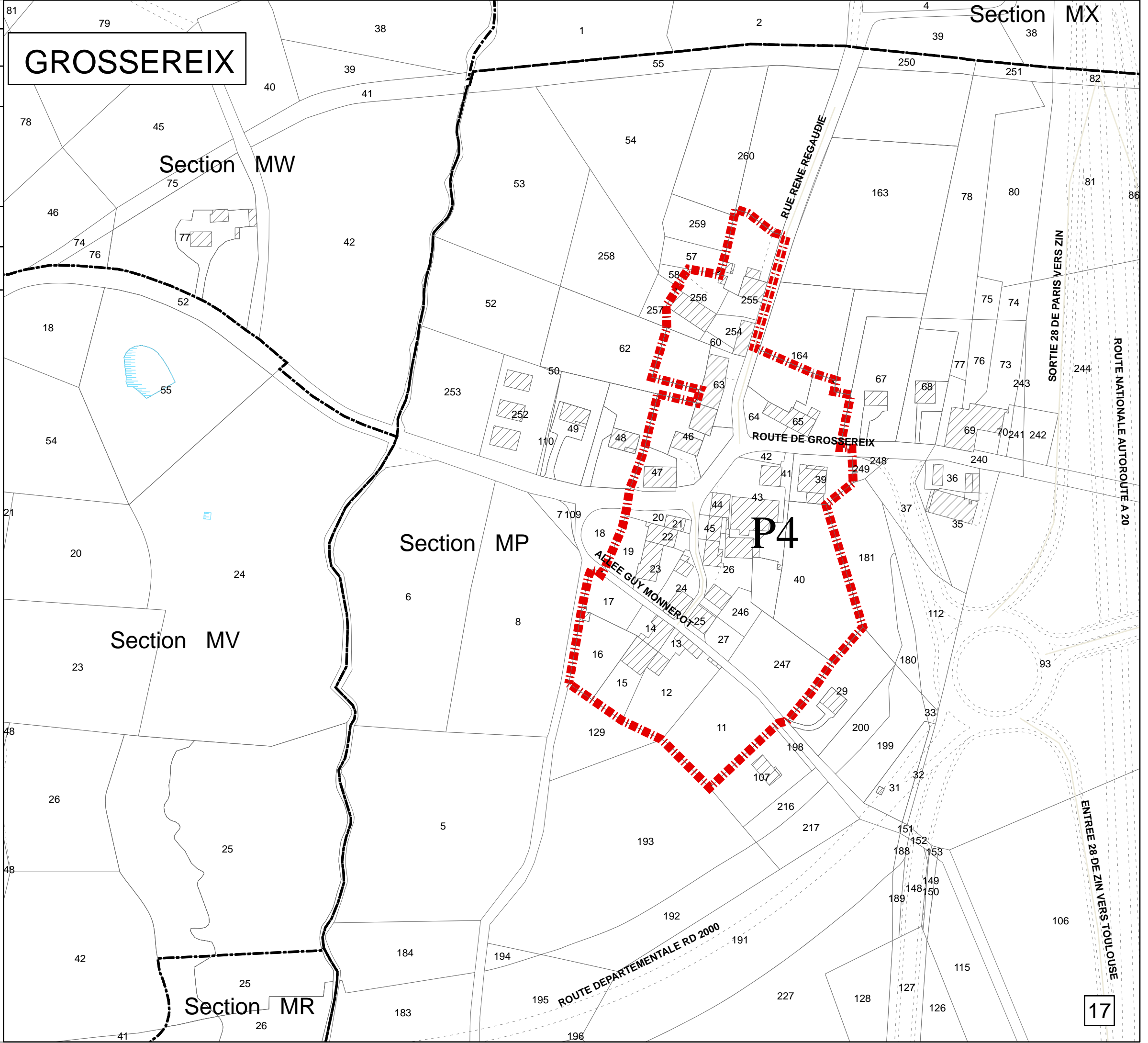
Espaces verts jardins

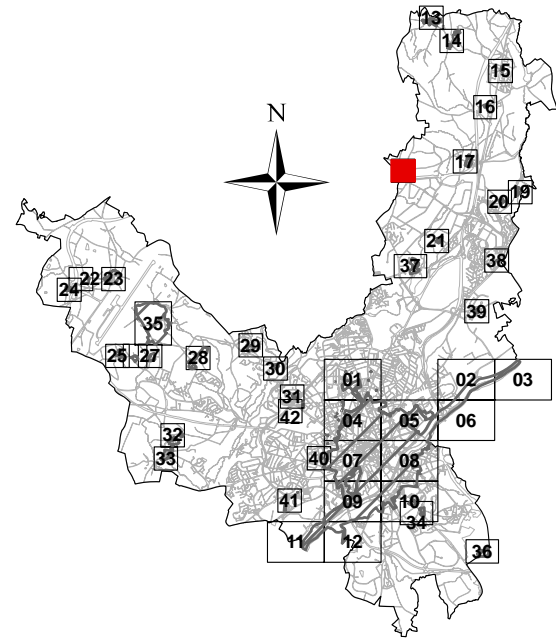
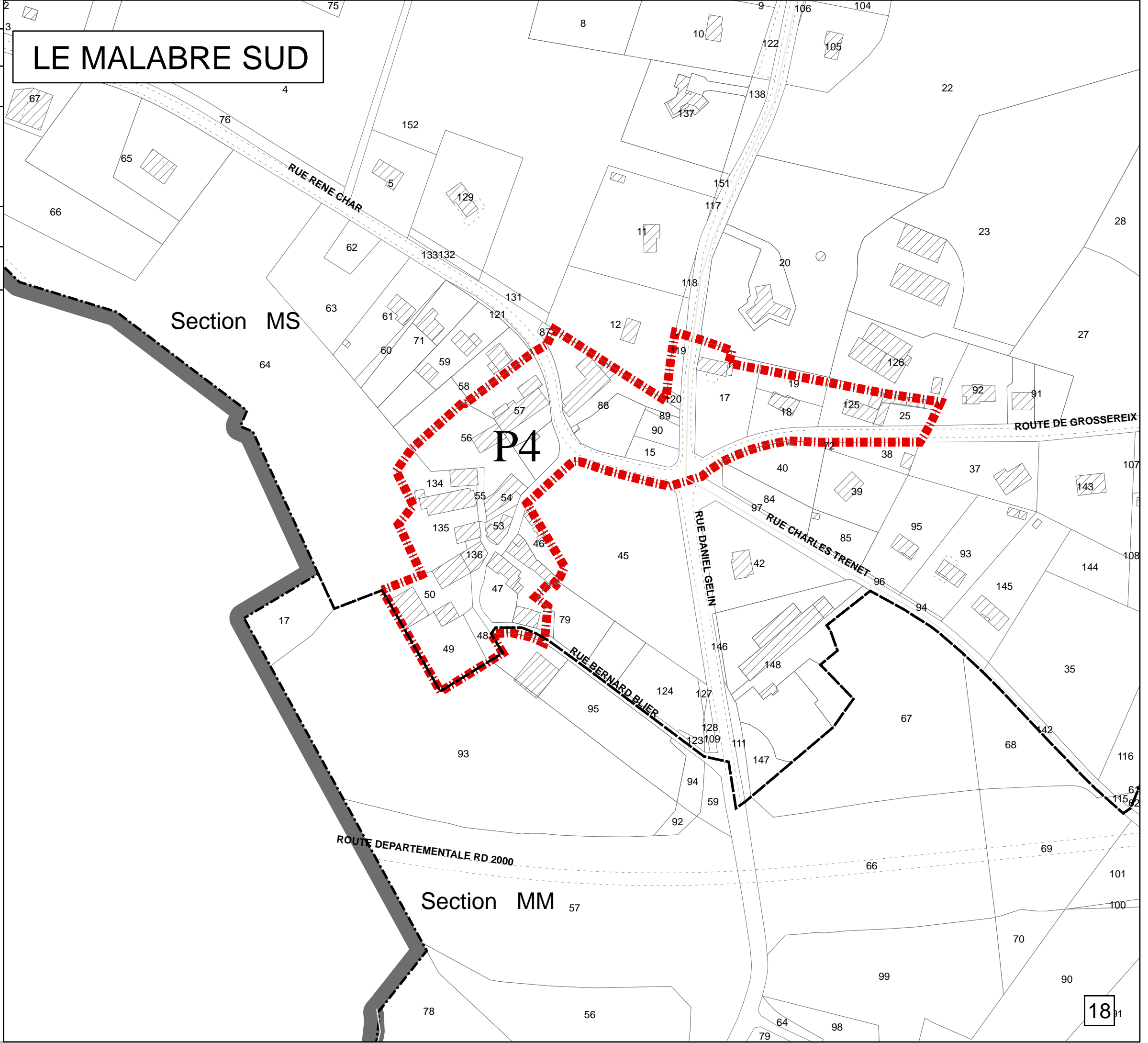
Clôtures à conserver

Mise à jour du fond de plan cadastral : 2005

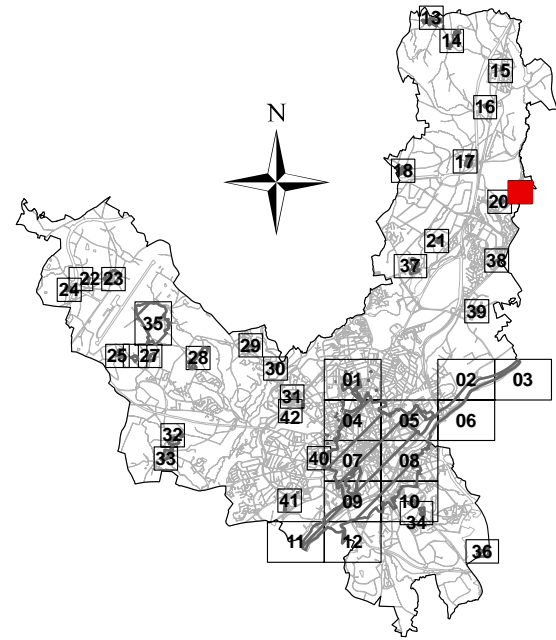
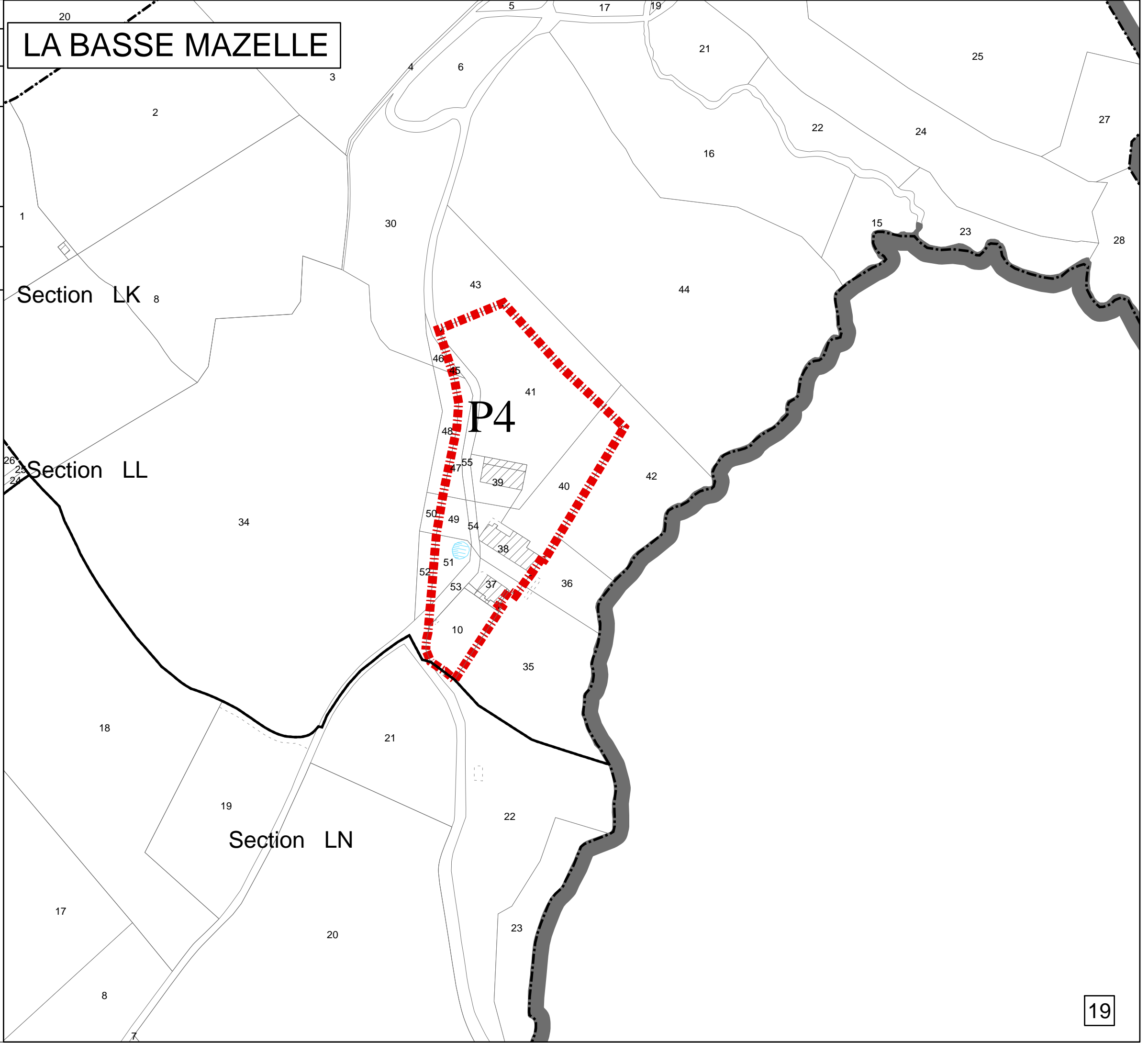


AMENAGEMENT
DIRECTION DE L'URBANISME
SERVICE ETUDES
Place Léon BETOULLE
87 031 - LIMOGES cedex
Tél : 05.55.45.98.32
J.C.
Echelle : 1/2000





- LEGENDE DU PLAN**
- ■ ■ ■ Limite de ZPPAUP
 - ■ ■ ■ Limite de secteur
 - P3 Secteur de protection archéologique
 - P4 Secteur de protection de l'architecture rurale
 - P6 Espace d'intérêt paysager
 - ◡ Arbres remarquables
 - ◻ ◻ ◻ ◻ Espaces verts protégés
 - ◻ ◻ ◻ ◻ Espaces verts jardins
 - Clôtures à conserver
- Mise à jour du fond de plan cadastral : 2005



LEGENDE DU PLAN

■ ■ ■ ■ Limite de ZPPAUP

■ ■ ■ ■ Limite de secteur

P3 Secteur de protection archéologique

P4 Secteur de protection de l'architecture rurale

P6 Espace d'intérêt paysager

⬠ Arbres remarquables

⬢ Espaces verts protégés

⬢ Espaces verts jardins

— Clôtures à conserver

Mise à jour du fond de plan cadastral : 2005

Département de la HAUTE-VIENNE

VILLE DE LIMOGES

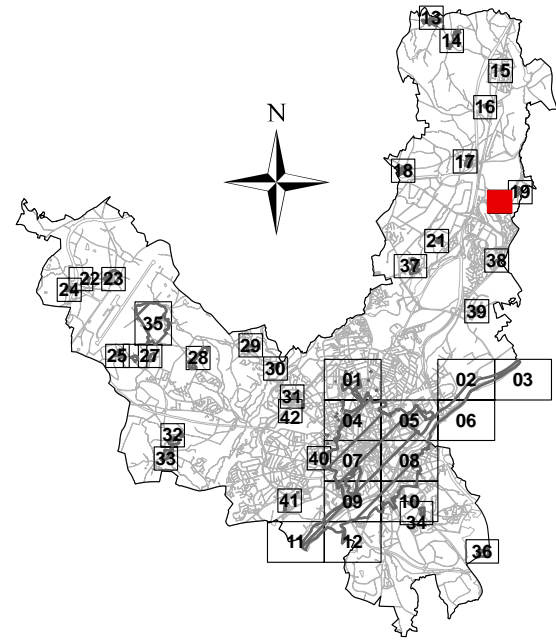
Z.P.P.A.U.P.

ZONE DE PROTECTION
DU PATRIMOINE
ARCHITECTURAL, URBAIN
ET PAYSAGER

Crée le 06 Mars 1995

REVISION 2007

PLAN N ° 20



- Limite de ZPPAUP

Limite de secteur

P3

Secteur de protection archéologique

P4

Secteur de protection de l'architecture rurale

P6

Espace d'intérêt paysager

Arbres remarquables

Espaces verts protégés

Espaces verts jardins

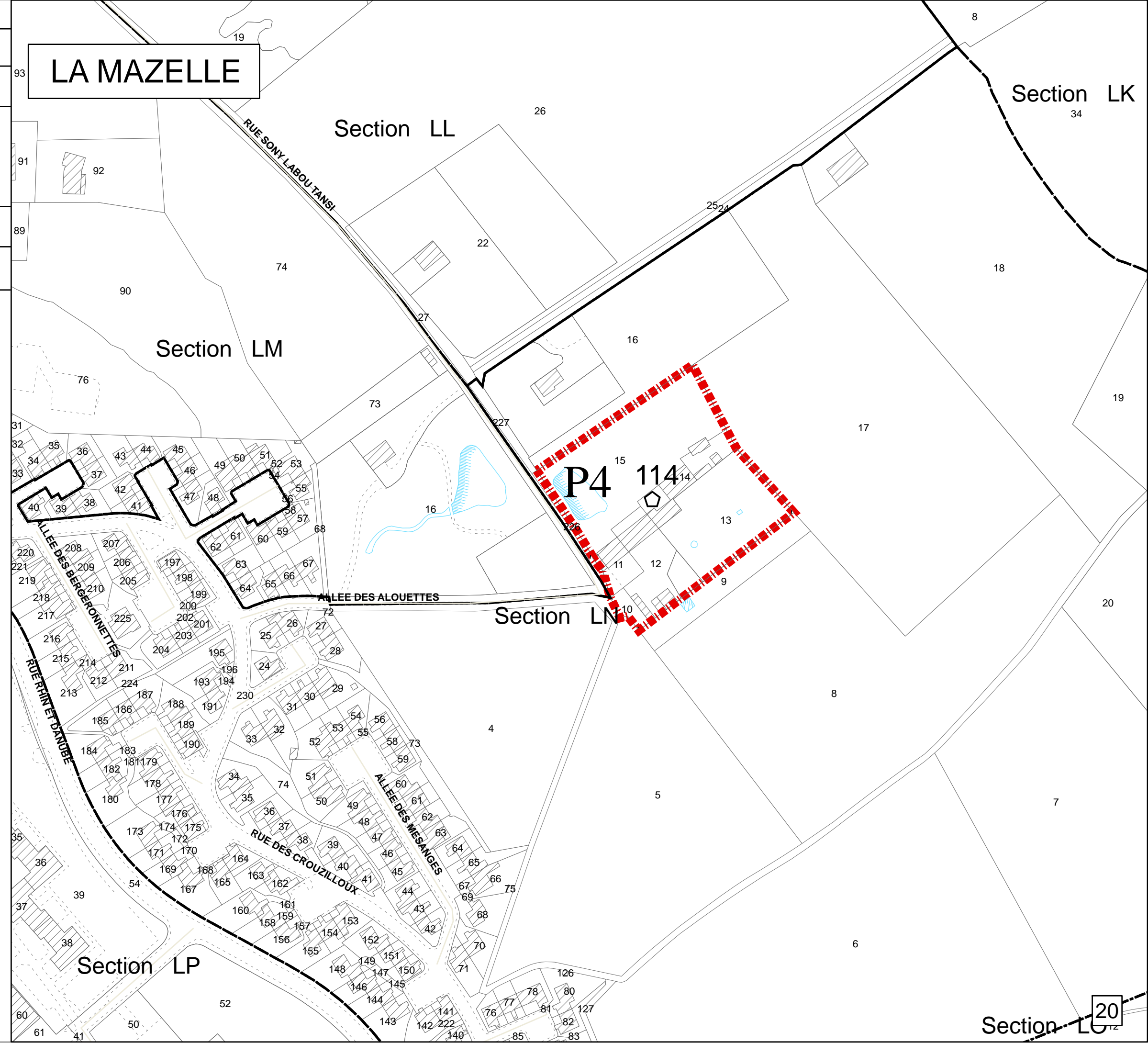
Clôtures à conserver

Mise à jour du fond de plan cadastral : 2005

AMENAGEMENT
DIRECTION DE L'URBANISME
SERVICE ETUDES

Place Léon BETOULLE
87 031 - LIMOGES cedex
Tél : 05.55.45.98.32
J.C.

Echelle : 1/2000



Département de la HAUTE-VIENNE

VILLE DE LIMOGES

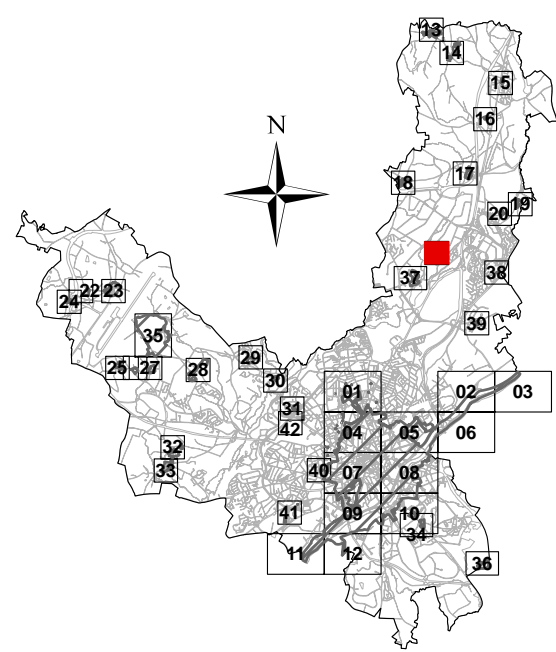
Z.P.P.A.U.P.

ZONE DE PROTECTION
DU PATRIMOINE
ARCHITECTURAL, URBAIN
ET PAYSAGER

Crée le 06 Mars 1995

REVISION 2007

PLAN N ° 21



LEGENDE DU PLAN

Limite de ZPPAUP

Limite de secteur

P3

 Secteur de protection archéologique

P4

 Secteur de protection de l'architecture rurale

P6

 Espace d'intérêt paysager

Arbres remarquables

Espaces verts protégés

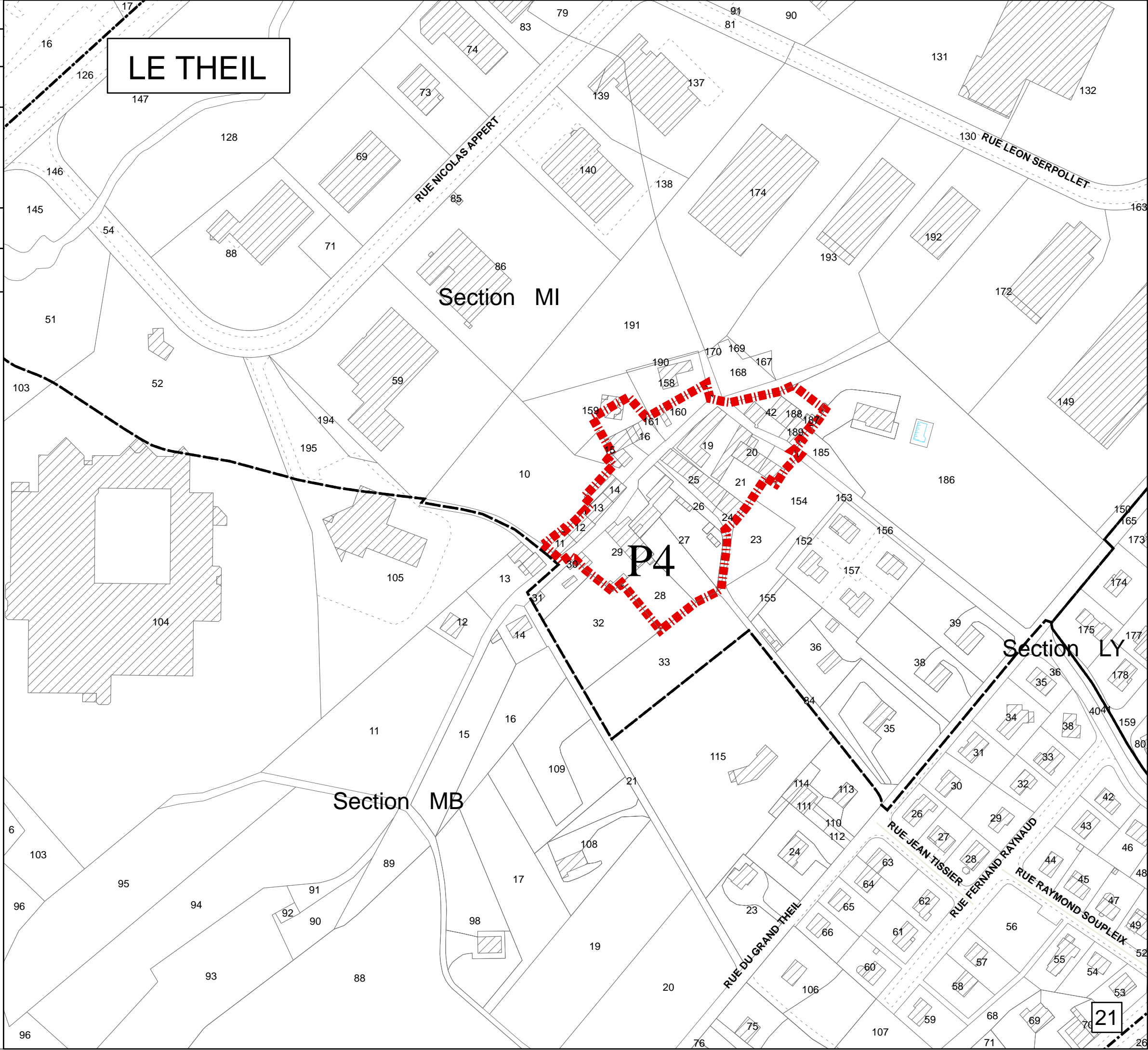
Espaces verts jardins

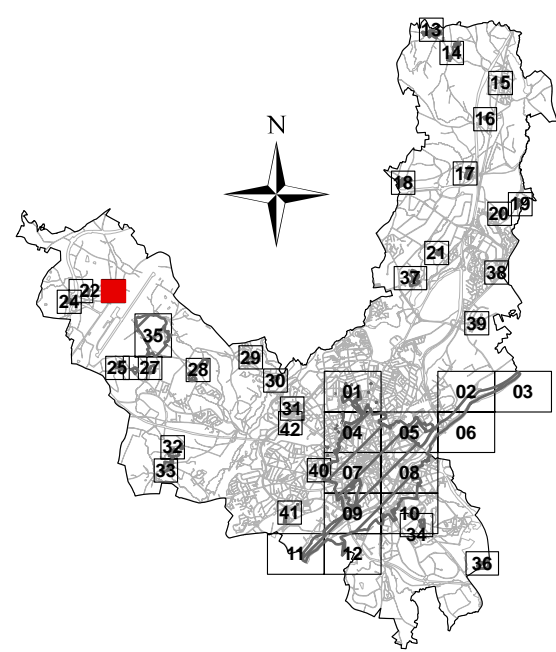
Clôtures à conserver

Mise à jour du fond de plan cadastral : 2005



AMENAGEMENT
DIRECTION DE L'URBANISME
SERVICE ETUDES
Place Léon BETOULLE
87 031 - LIMOGES cedex
Tél : 05.55.45.98.32
J.C.
Echelle : 1/2000





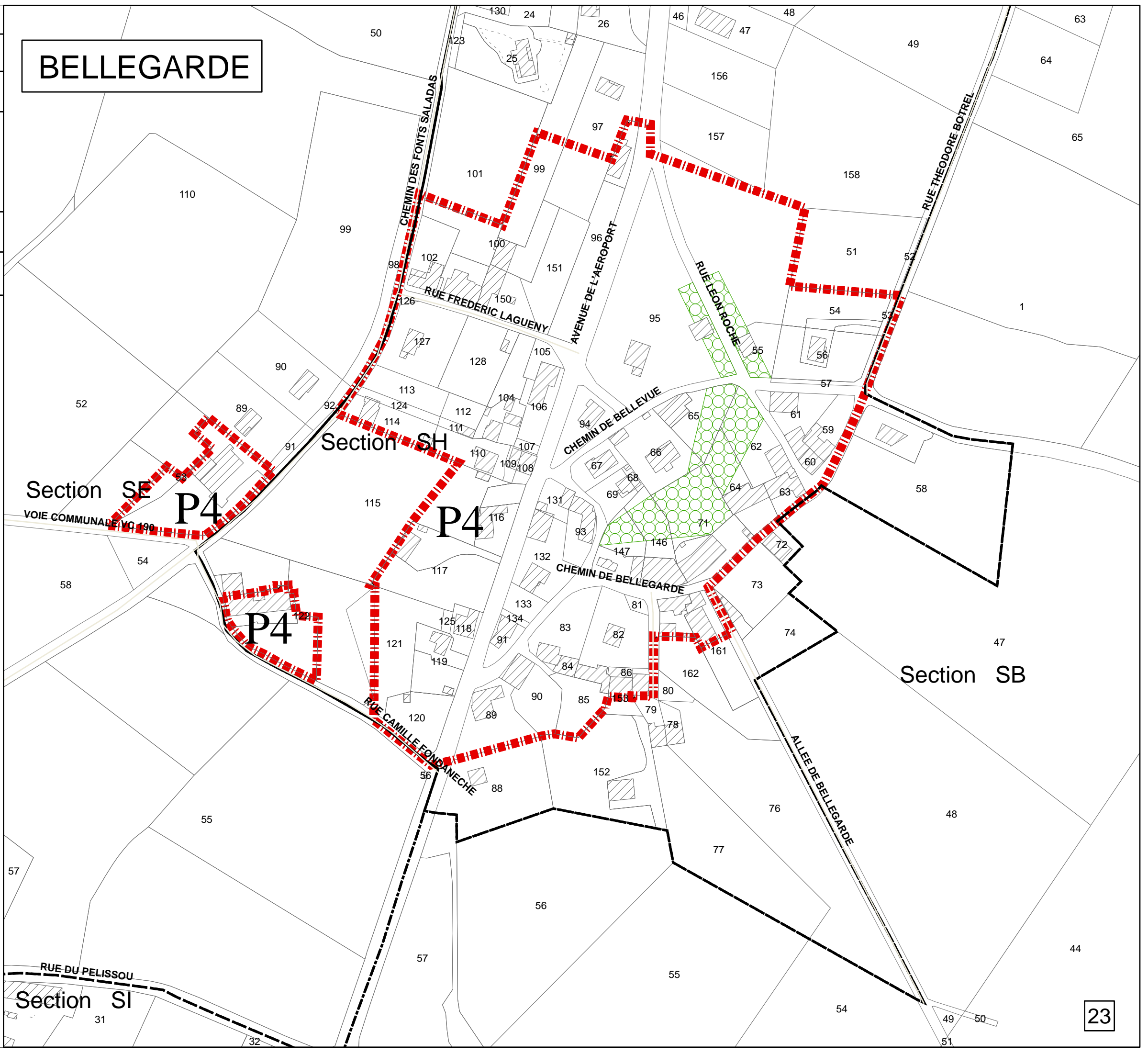
LEGENDE DU PLAN

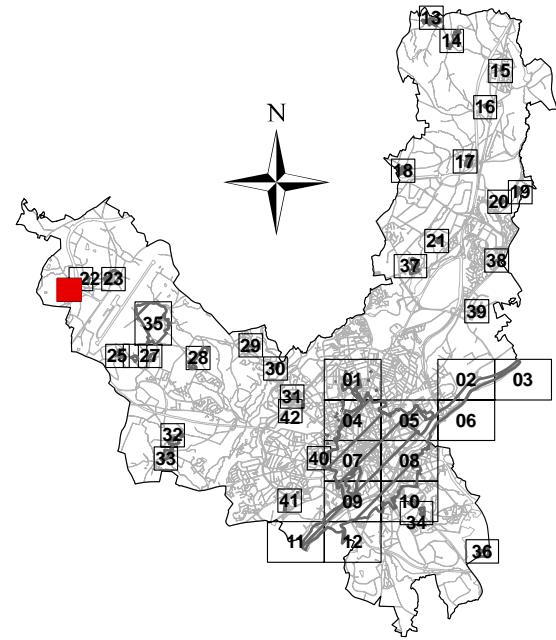
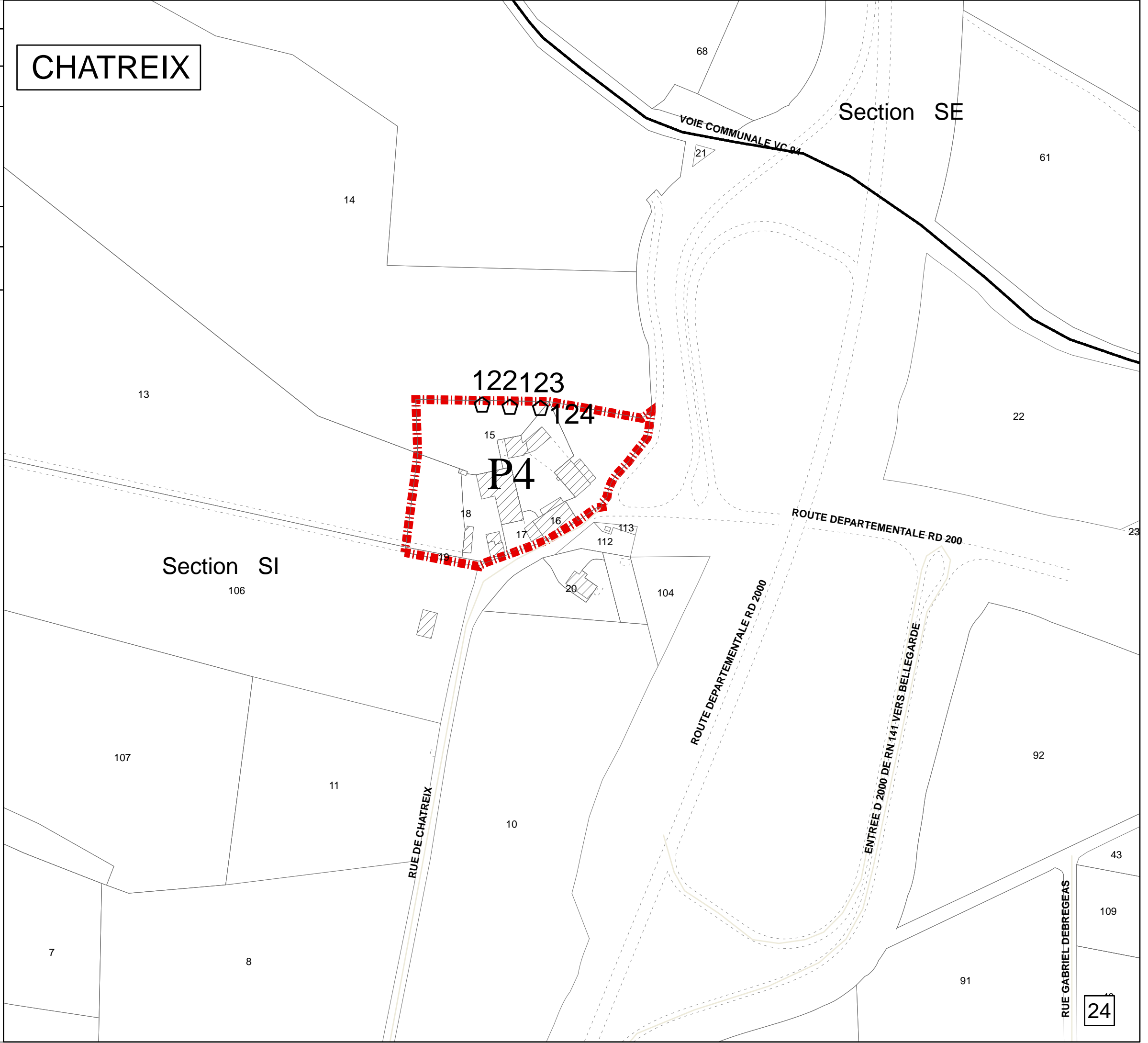
- ■ ■ ■ Limite de ZPPAUP
- ■ ■ ■ Limite de secteur
- P3 Secteur de protection archéologique
- P4 Secteur de protection de l'architecture rurale
- P6 Espace d'intérêt paysager
- ◡ Arbres remarquables
- ◡ Espaces verts protégés
- ◡ Espaces verts jardins
- Clôtures à conserver

Mise à jour du fond de plan cadastral : 2005



**AMENAGEMENT
DIRECTION DE L'URBANISME
SERVICE ETUDES**
Place Léon BETOULLE
87 031 - LIMOGES cedex
Tél : 05.55.45.98.32
J.C.
Echelle : 1/2000





LEGENDE DU PLAN

■ ■ ■ ■

 Limite de ZPPAUP

■ ■ ■ ■

 Limite de secteur

P3 Secteur de protection archéologique

P4 Secteur de protection de l'architecture rurale

P6 Espace d'intérêt paysager

⬡

 Arbres remarquables

⬢

 Espaces verts protégés

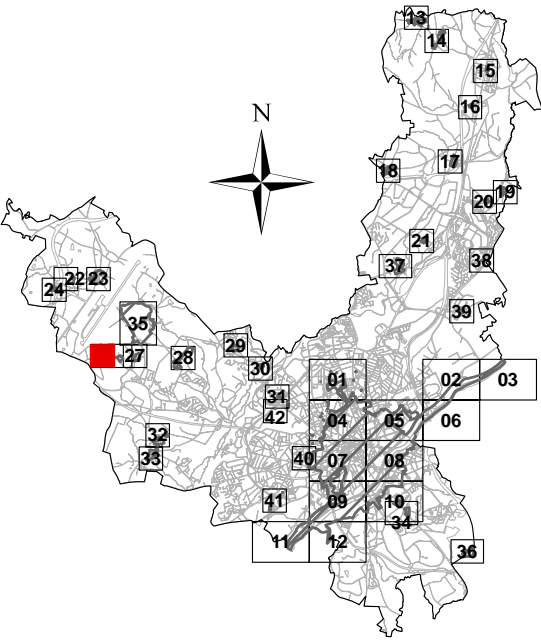
⬢

 Espaces verts jardins

—

 Clôtures à conserver

Mise à jour du fond de plan cadastral : 2005



N

01 02 03 04 05 06 07 08 09 10 11 12 13 14 15 16 17 18 19 20 21 22 23 24 25 26 27 28 29 30 31 32 33 34 35 36 37 38 39 40 41 42 43 44

■ ■ ■ ■

Limite de ZPPAUP

■ ■ ■ ■

Limite de secteur

P3

Secteur de protection archéologique

P4

Secteur de protection de l'architecture rurale

P6

Espace d'intérêt paysager

⬠

Arbres remarquables

⬢

Espaces verts protégés


⬢

Espaces verts jardins

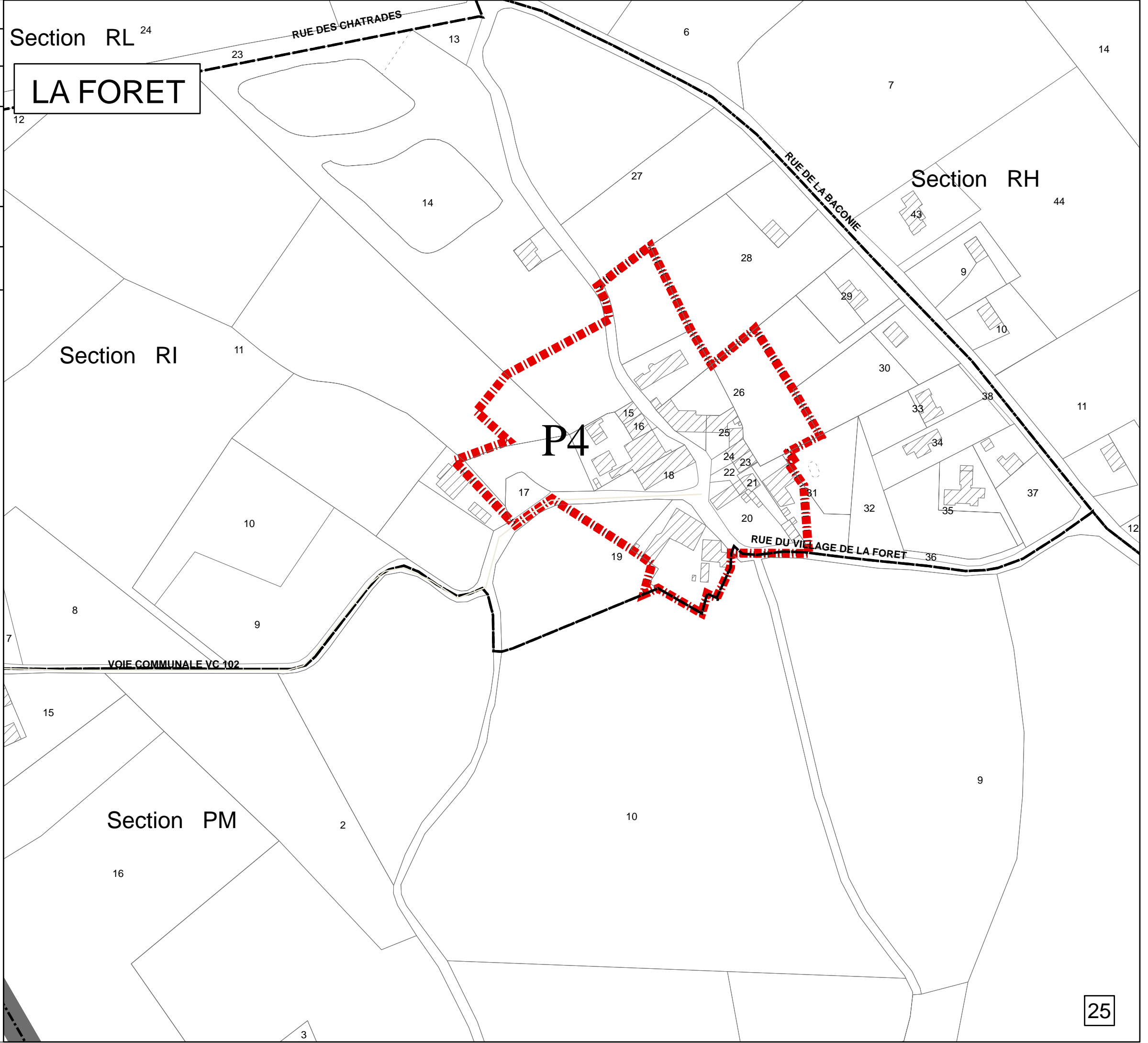
—

Clôtures à conserver

Mise à jour du fond de plan cadastral : 2005



AMENAGEMENT
DIRECTION DE L'URBANISME
SERVICE ETUDES
Place Léon BETOULLE
87 031 - LIMOGES cedex
Tél : 05.55.45.98.32
J.C.
Echelle : 1/2000



26

Département de la HAUTE-VIENNE

VILLE DE LIMOGES

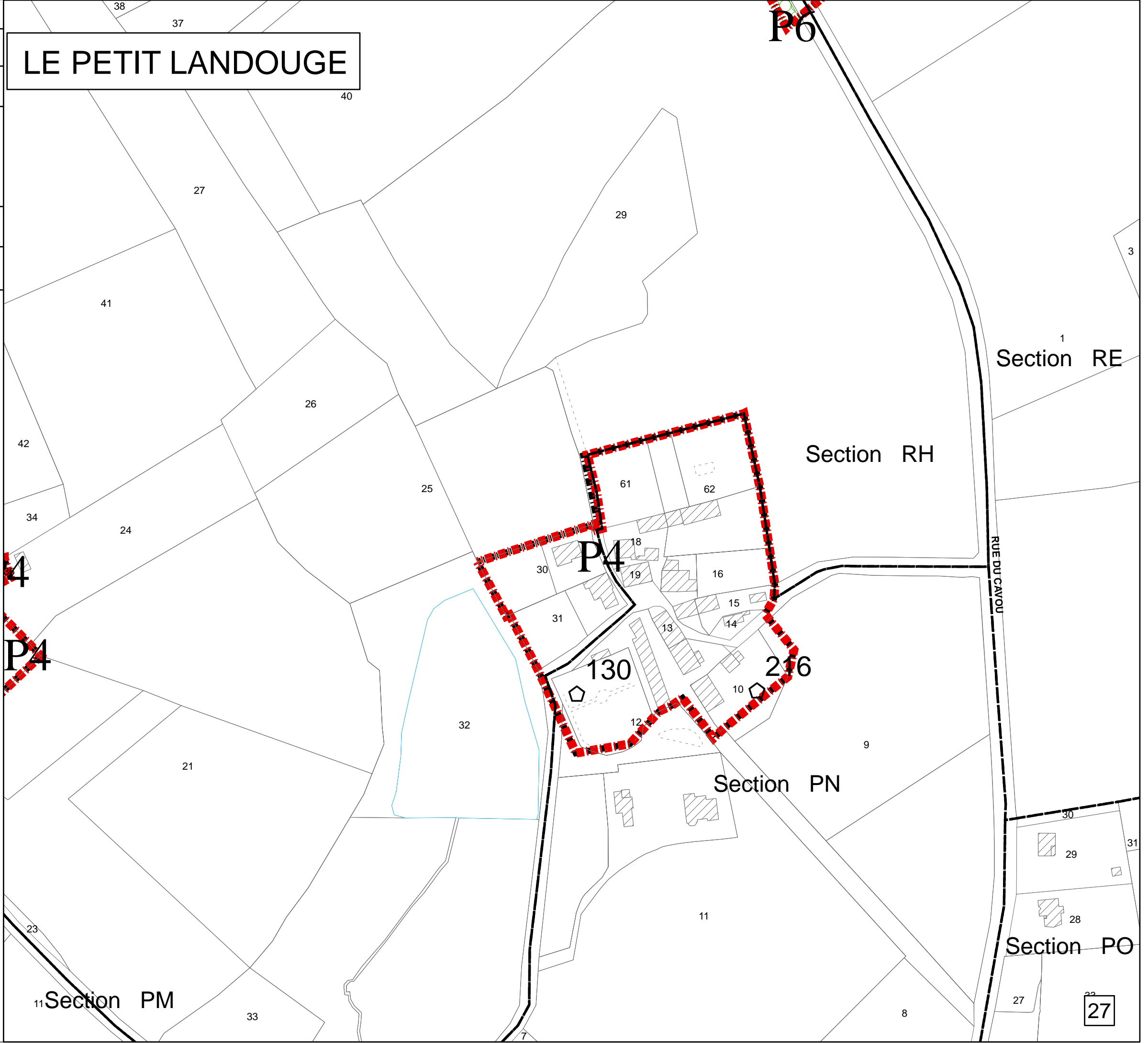
Z.P.P.A.U.P.

ZONE DE PROTECTION
DU PATRIMOINE
ARCHITECTURAL, URBAIN
ET PAYSAGER

Crée le 06 Mars 1995

REVISION 2007

PLAN N ° 27

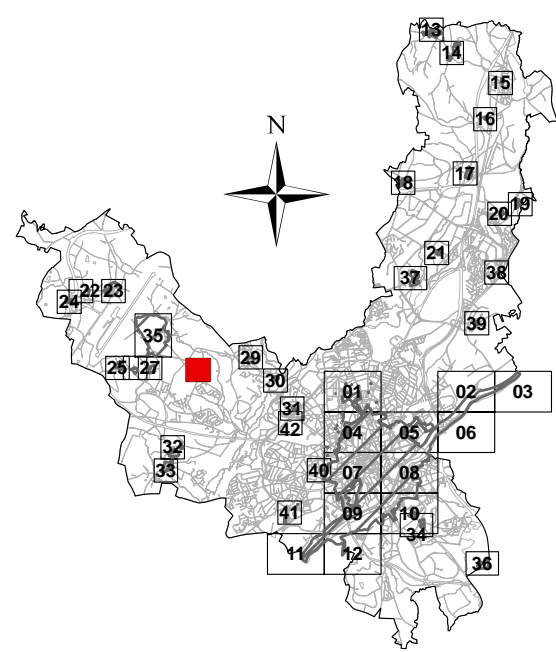


LEGENDE DU PLAN

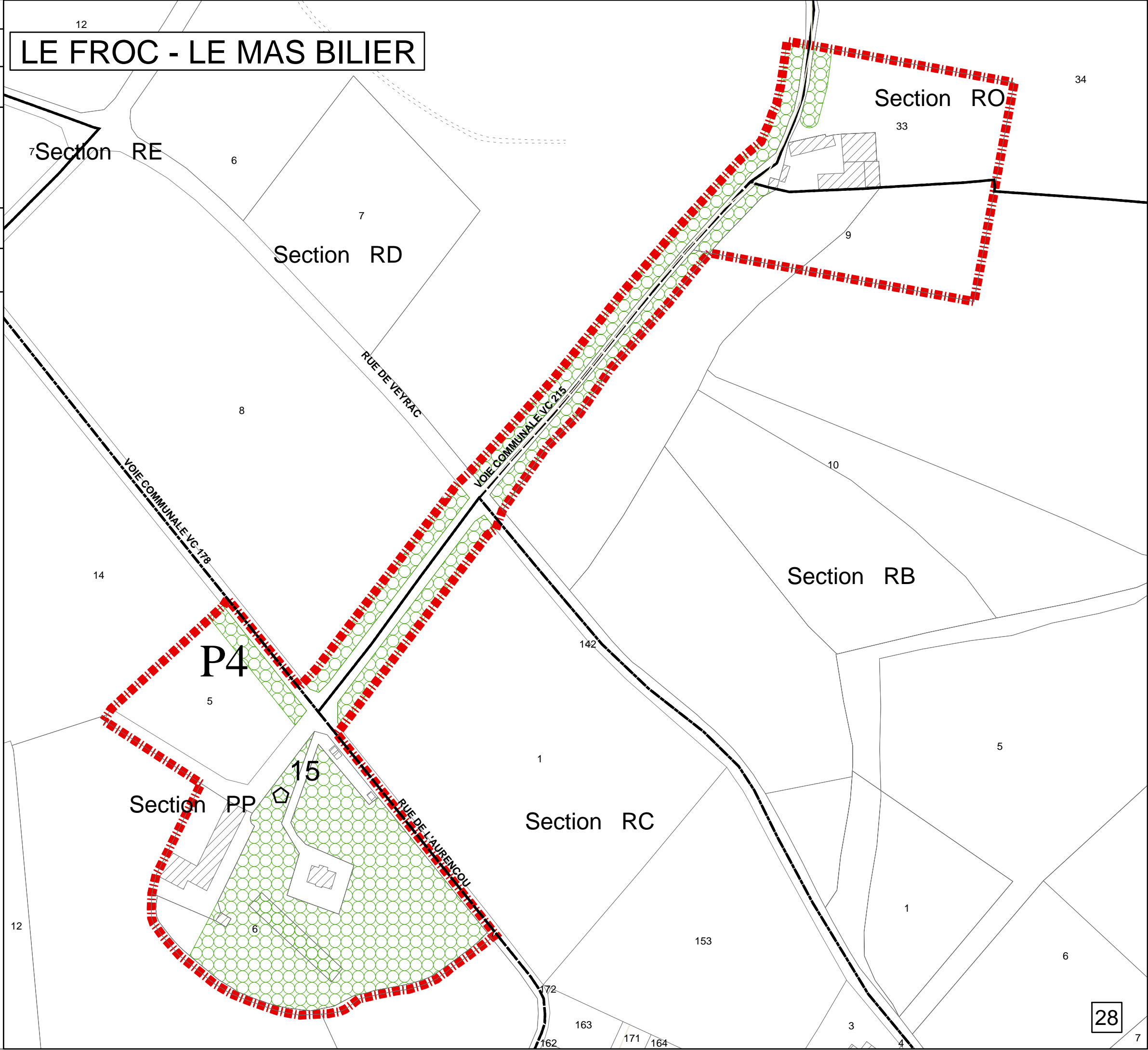
Limite de ZPPAUP
 Limite de secteur
P3 Secteur de protection archéologique
P4 Secteur de protection de l'architecture rurale
P6 Espace d'intérêt paysager
 Arbres remarquables
 Espaces verts protégés
 Espaces verts jardins
 Clôtures à conserver

Mise à jour du fond de plan cadastral : 2005

**AMENAGEMENT
DIRECTION DE L'URBANISME
SERVICE ETUDES**
Place Léon BETOULLE
87 031 - LIMOGES cedex
Tél : 05.55.45.98.32
J.C.
Echelle : 1/2000



- LEGENDE DU PLAN**
- ■ ■ ■ Limite de ZPPAUP
 - ■ ■ ■ Limite de secteur
 - P3 Secteur de protection archéologique
 - P4 Secteur de protection de l'architecture rurale
 - P6 Espace d'intérêt paysager
 - ◊ Arbres remarquables
 - ◻ Espaces verts protégés
 - ◻ Espaces verts jardins
 - Clôtures à conserver
- Mise à jour du fond de plan cadastral : 2005



Département de la HAUTE-VIENNE

VILLE DE LIMOGES

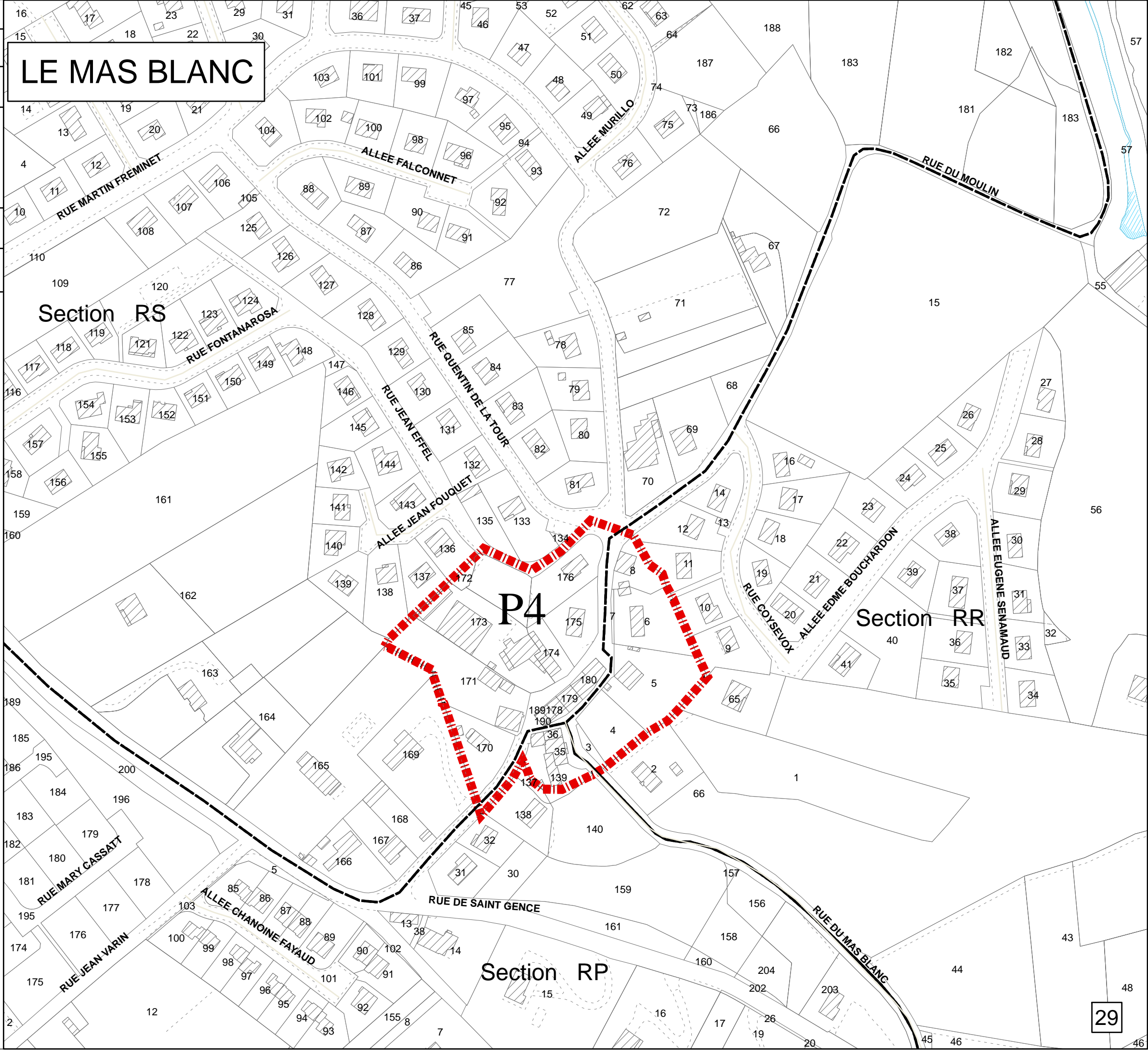
Z.P.P.A.U.P.

ZONE DE PROTECTION
DU PATRIMOINE
ARCHITECTURAL, URBAIN
ET PAYSAGER

Crée le 06 Mars 1995

REVISION 2007

PLAN N ° 29



LEGENDE DU PLAN

Limite de ZPPAUP

Limite de secteur

P3 Secteur de protection archéologique

P4 Secteur de protection de l'architecture rurale

P6 Espace d'intérêt paysager

Arbres remarquables

Espaces verts protégés

Espaces verts jardins

Clôtures à conserver

Mise à jour du fond de plan cadastral : 2005

**AMENAGEMENT
DIRECTION DE L'URBANISME
SERVICE ETUDES**
Place Léon BETOULLE
87 031 - LIMOGES cedex
Tél : 05.55.45.98.32
J.C.
Echelle : 1/2000

Département de la HAUTE-VIENNE

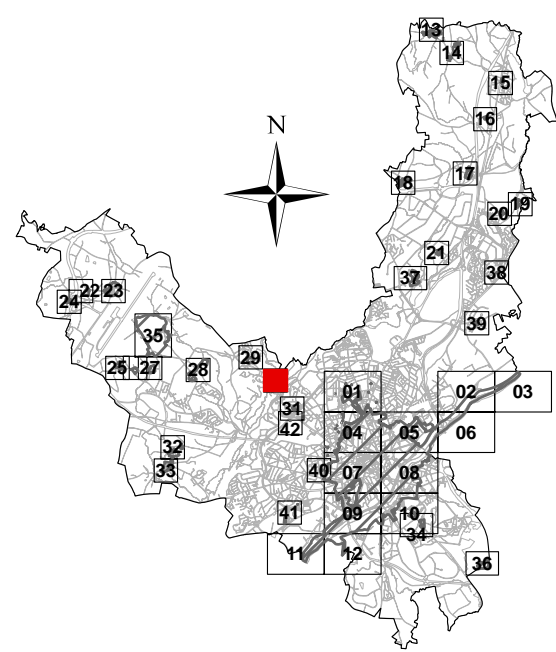
VILLE DE LIMOGES

Z.P.P.A.U.P.

ZONE DE PROTECTION
DU PATRIMOINE
ARCHITECTURAL, URBAIN
ET PAYSAGER

Crée le 06 Mars 1995 **REVISION 2007**

PLAN N ° 30



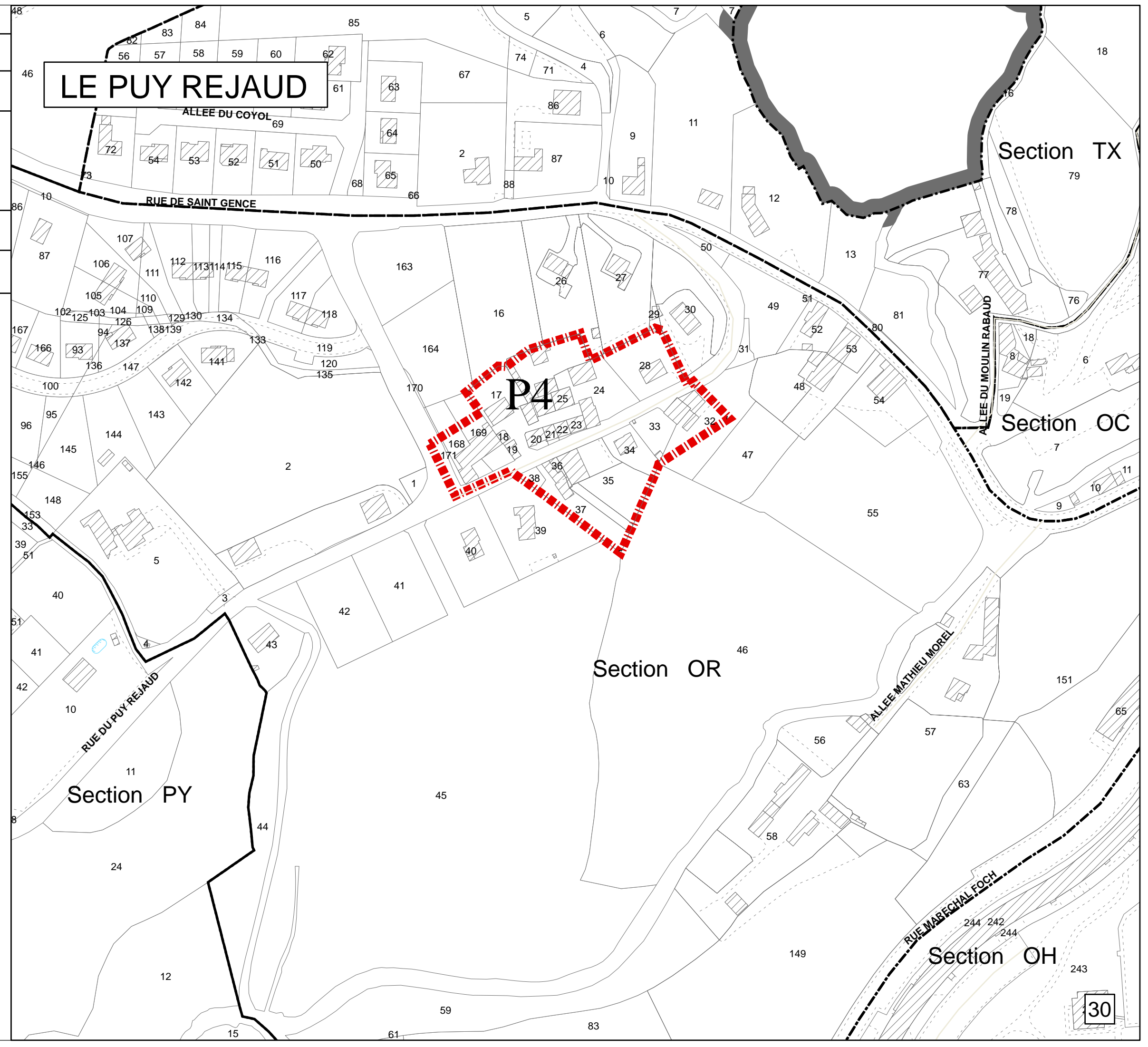
LEGENDE DU PLAN

- ■ ■ ■ Limite de ZPPAUP
- ■ ■ ■ Limite de secteur
- P3 Secteur de protection archéologique
- P4 Secteur de protection de l'architecture rurale
- P6 Espace d'intérêt paysager
- ◡ Arbres remarquables
- ◻ ◻ ◻ ◻ Espaces verts protégés
- ◻ ◻ ◻ ◻ Espaces verts jardins
- Clôtures à conserver

Mise à jour du fond de plan cadastral : 2005



AMENAGEMENT
DIRECTION DE L'URBANISME
SERVICE ETUDES
Place Léon BETOULLE
87 031 - LIMOGES cedex
Tél : 05.55.45.98.32
J.C.
Echelle : 1/2000



Département de la HAUTE-VIENNE

VILLE DE LIMOGES

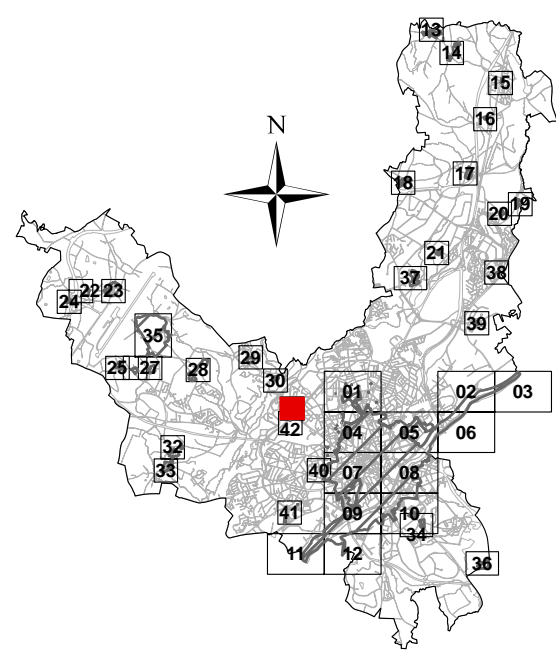
Z.P.P.A.U.P.

ZONE DE PROTECTION
DU PATRIMOINE
ARCHITECTURAL, URBAIN
ET PAYSAGER

Crée le 06 Mars 1995

REVISION 2007

PLAN N ° 31



- LEGENDE DU PLAN**
- ■ ■ ■ Limite de ZPPAUP
 - ■ ■ ■ Limite de secteur
 - P3 Secteur de protection archéologique
 - P4 Secteur de protection de l'architecture rurale
 - P6 Espace d'intérêt paysager
 - ◻ Arbres remarquables
 - ◻ Espaces verts protégés
 - ◻ Espaces verts jardins
 - Clôtures à conserver

Mise à jour du fond de plan cadastral : 2005

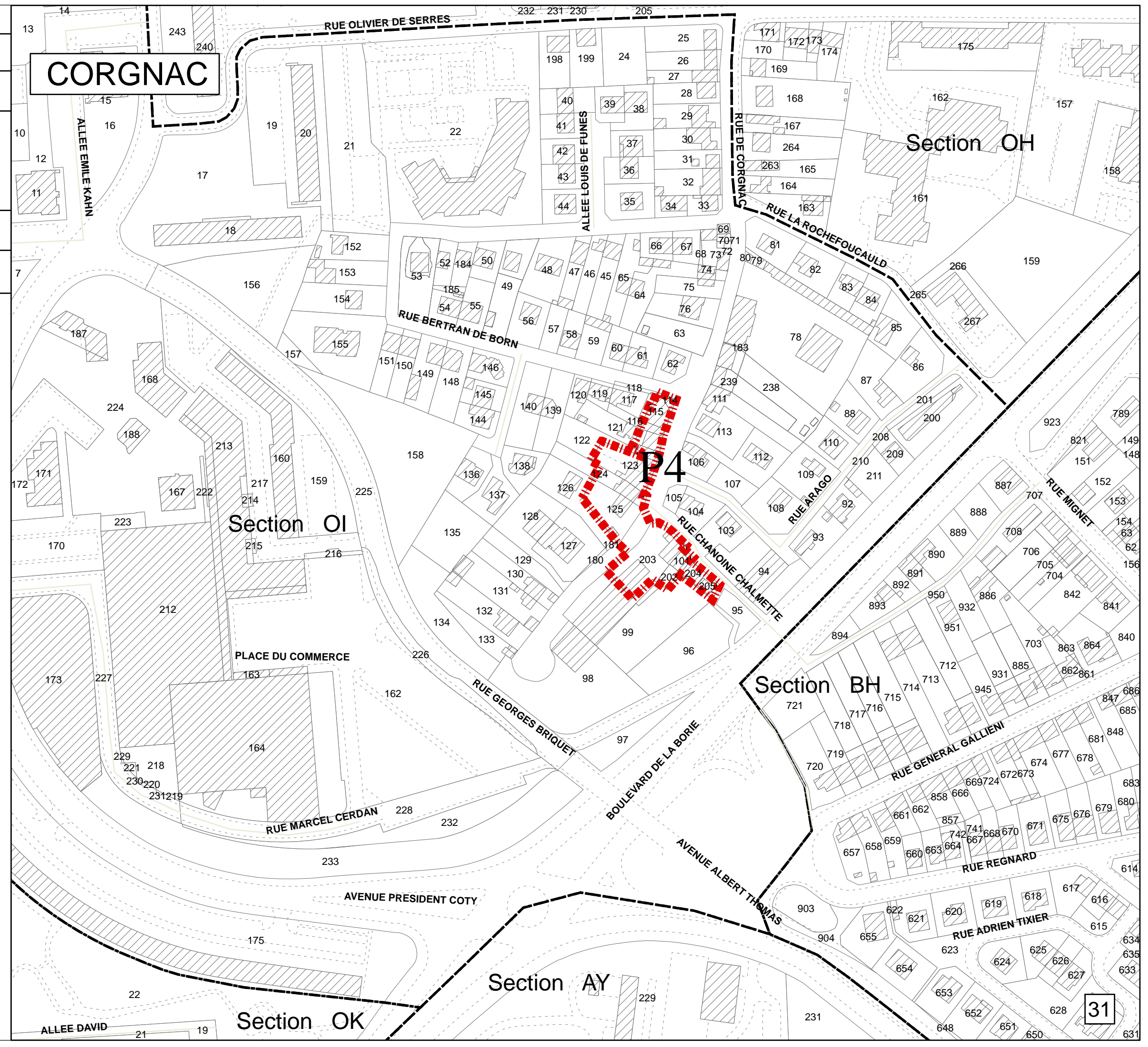


Ville de
Limoges

**AMENAGEMENT
DIRECTION DE L'URBANISME**

SERVICE ETUDES
Place Léon BETOULLE
87 031 - LIMOGES cedex
Tél : 05.55.45.98.32
J.C.

Echelle : 1/2000



Département de la HAUTE-VIENNE

VILLE DE LIMOGES

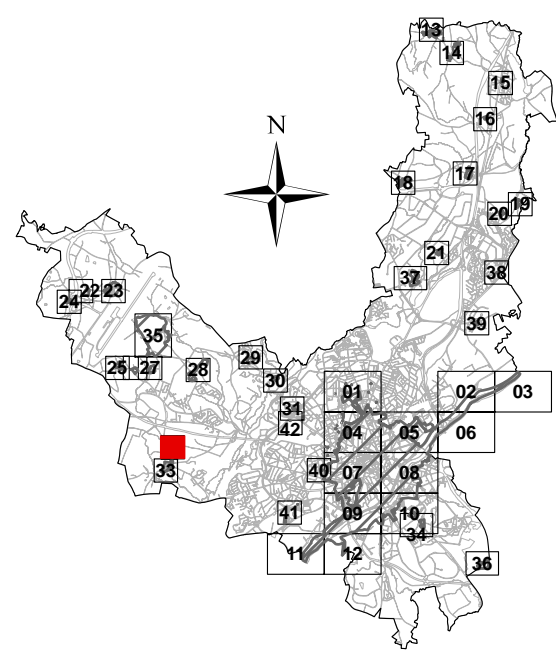
Z.P.P.A.U.P.

ZONE DE PROTECTION
DU PATRIMOINE
ARCHITECTURAL, URBAIN
ET PAYSAGER

Crée le 06 Mars 1995

REVISION 2007

PLAN N ° 32



LEGENDE DU PLAN

Limite de ZPPAUP

Limite de secteur

P3

 Secteur de protection archéologique

P4

 Secteur de protection de l'architecture rurale

P6

 Espace d'intérêt paysager

Arbres remarquables

Espaces verts protégés

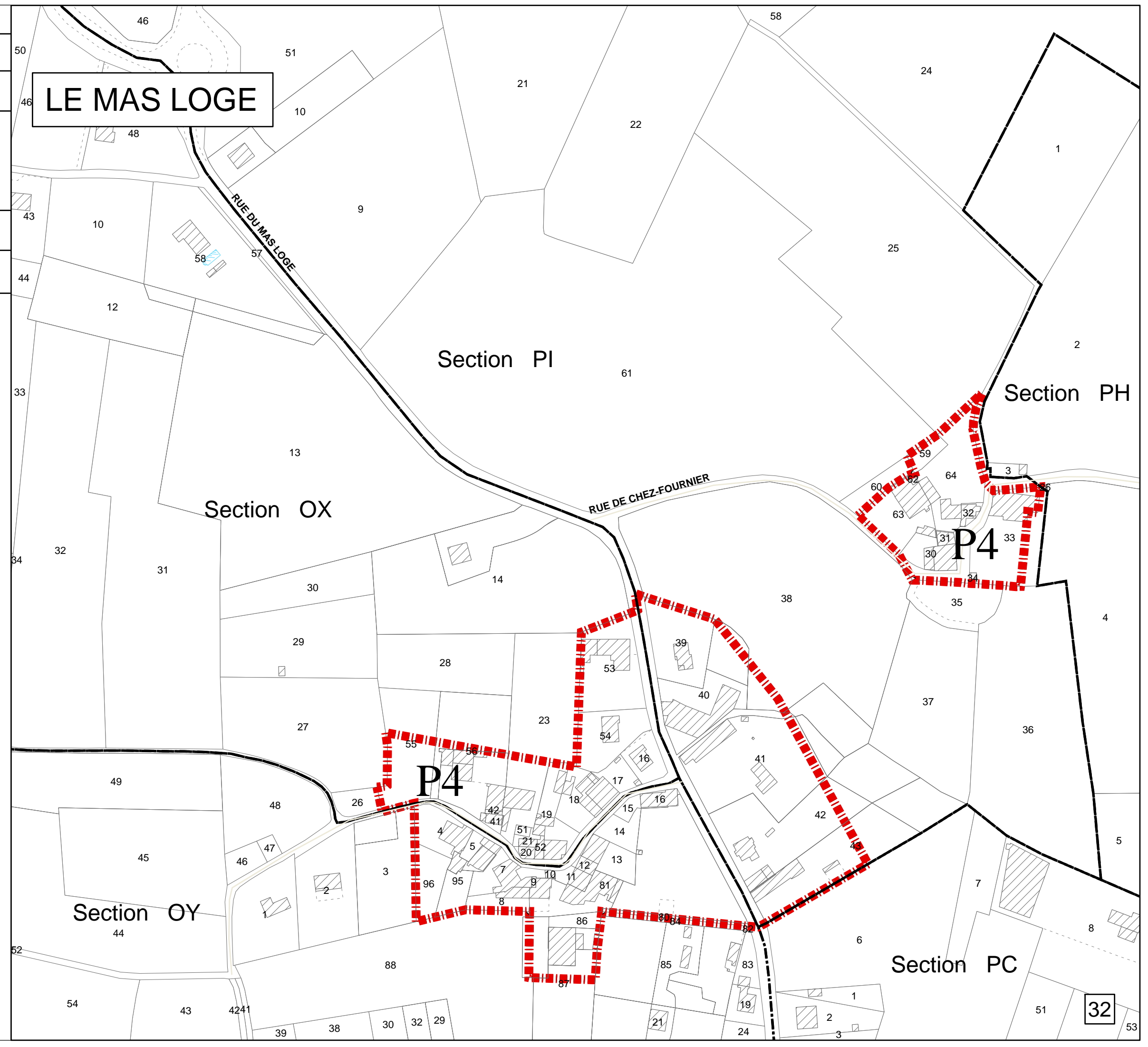
Espaces verts jardins

Clôtures à conserver

Mise à jour du fond de plan cadastral : 2005

AMENAGEMENT
DIRECTION DE L'URBANISME
SERVICE ETUDES
Place Léon BETOULLE
87 031 - LIMOGES cedex
Tél : 05.55.45.98.32
J.C.

Echelle : 1/2000



Département de la HAUTE-VIENNE

VILLE DE LIMOGES

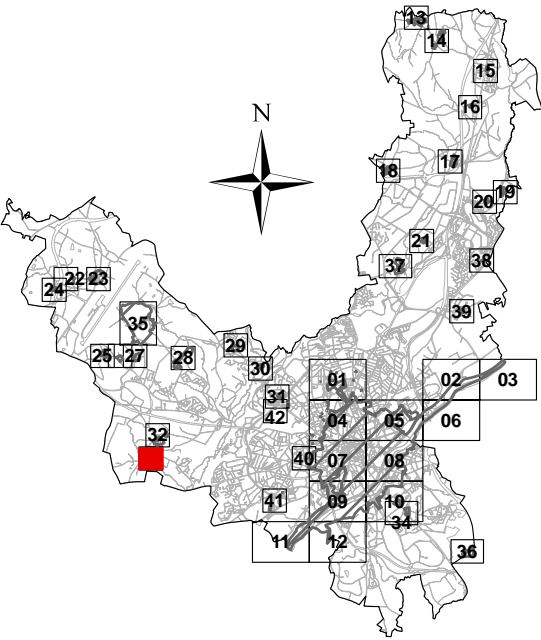
Z.P.P.A.U.P.

ZONE DE PROTECTION
DU PATRIMOINE
ARCHITECTURAL, URBAIN
ET PAYSAGER

Crée le 06 Mars 1995

REVISION 2007

PLAN N ° 33



LEGENDE DU PLAN

Limite de ZPPAUP

Limite de secteur

P3

Secteur de protection archéologique

P4

Secteur de protection de l'architecture rurale

P6

Espace d'intérêt paysager


Arbres remarquables

Espaces verts protégés

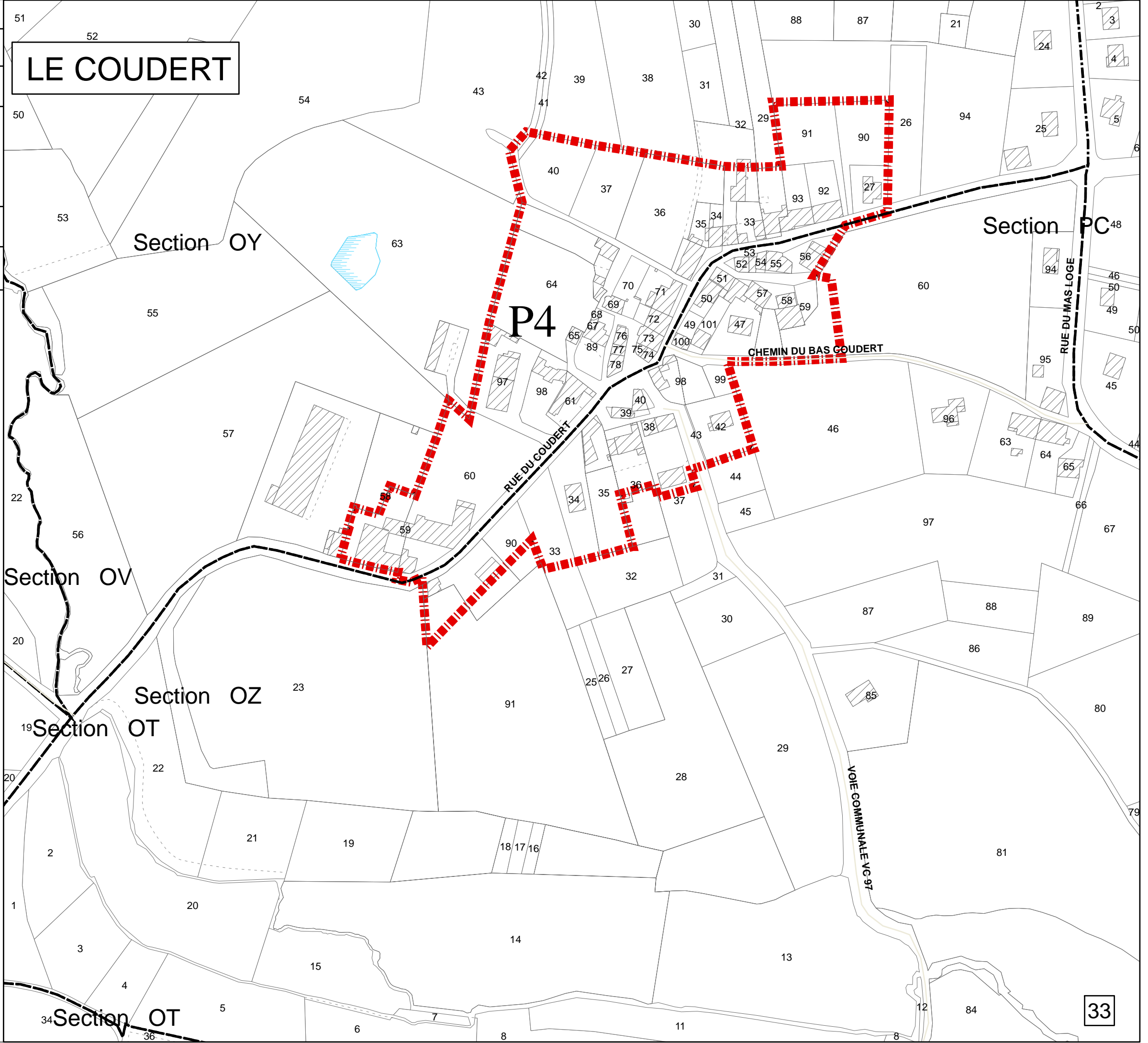
Espaces verts jardins

Clôtures à conserver

Mise à jour du fond de plan cadastral : 2005



AMENAGEMENT
DIRECTION DE L'URBANISME
SERVICE ETUDES
Place Léon BETOULLE
87 031 - LIMOGES cedex
Tél : 05.55.45.98.32
J.C.
Echelle : 1/2000



Département de la HAUTE-VIENNE

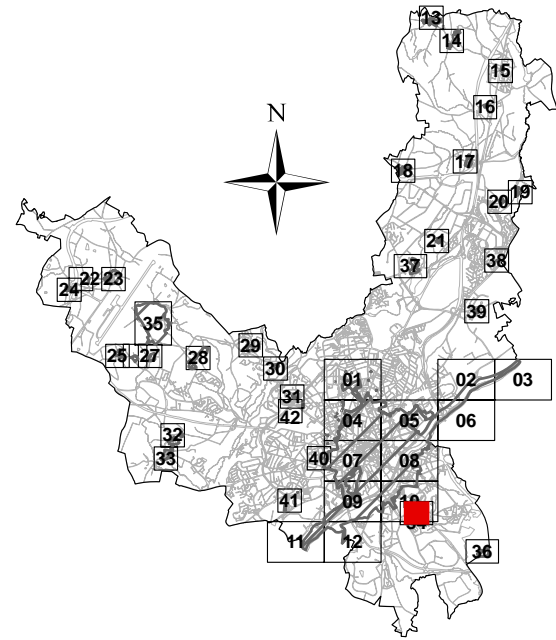
VILLE DE LIMOGES

Z.P.P.A.U.P.

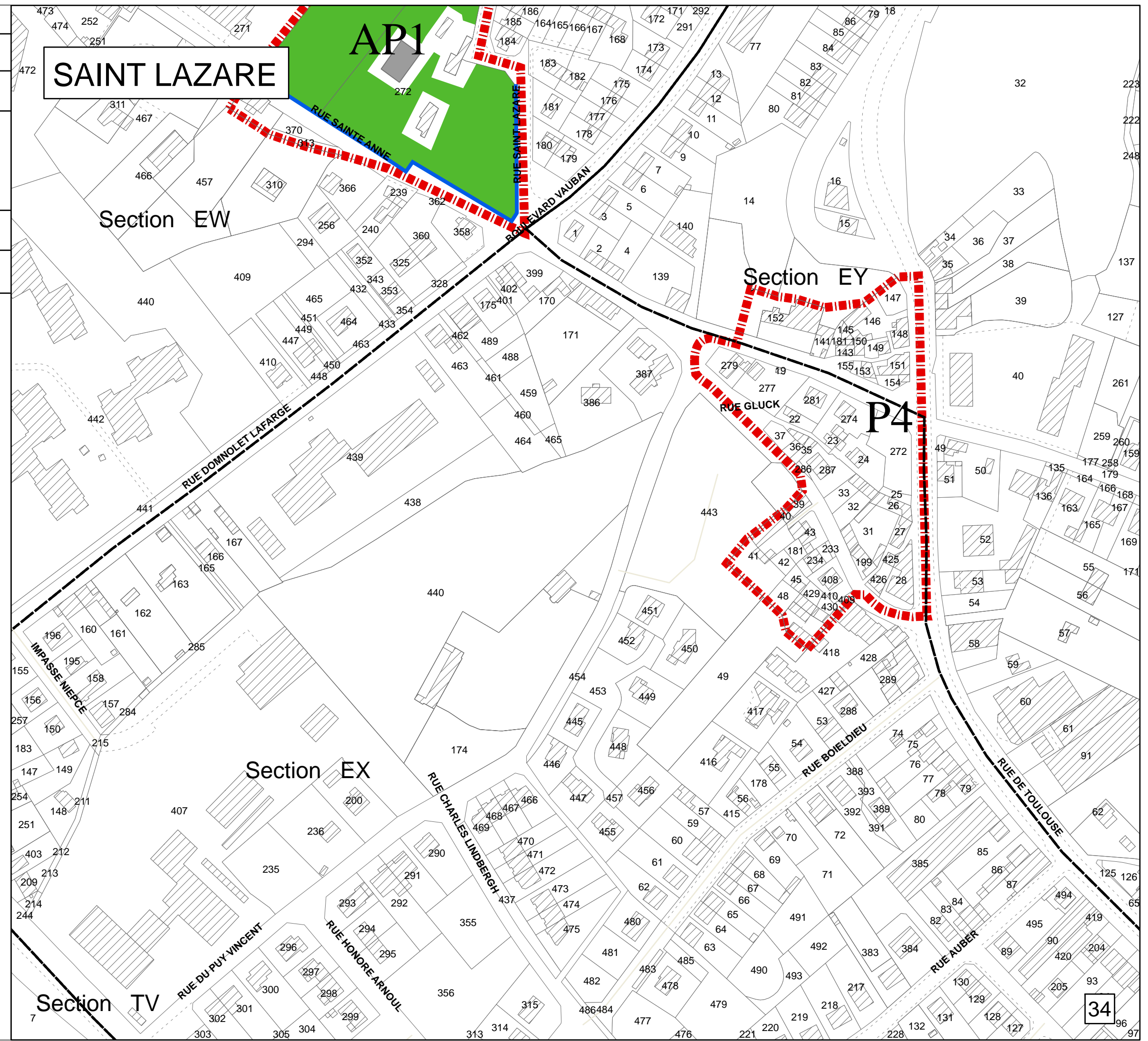
ZONE DE PROTECTION
DU PATRIMOINE
ARCHITECTURAL, URBAIN
ET PAYSAGER

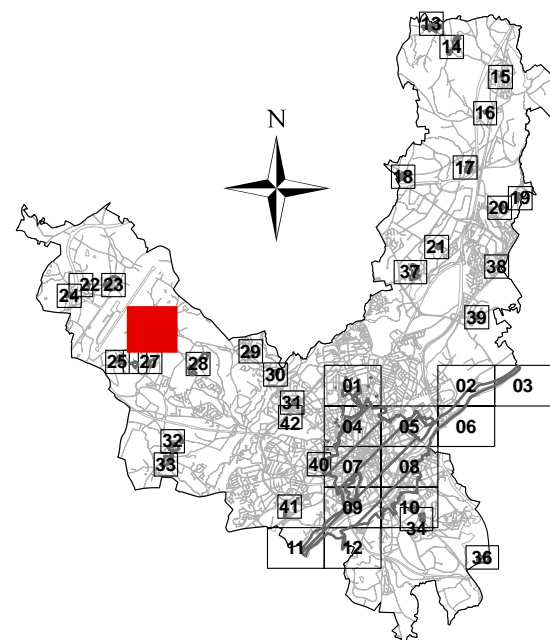
Crée le 06 Mars 1995 **REVISION 2007**

PLAN N ° 34



- LEGENDE DU PLAN**
- ■ ■ ■ Limite de ZPPAUP
 - ■ ■ ■ Limite de secteur
 - P3 Secteur de protection archéologique
 - P4 Secteur de protection de l'architecture rurale
 - P6 Espace d'intérêt paysager
 - ◻ Arbres remarquables
 - ◻ Espaces verts protégés
 - ◻ Espaces verts jardins
 - Clôtures à conserver
- Mise à jour du fond de plan cadastral : 2005





LEGENDE DU PLAN

■ ■ ■ ■ Limite de ZPPAUP

■ ■ ■ ■ Limite de secteur

P3 Secteur de protection archéologique

P4 Secteur de protection de l'architecture rurale

P6 Espace d'intérêt paysager

◡ Arbres remarquables

◡ Espaces verts protégés

◡ Espaces verts jardins

— Clôtures à conserver

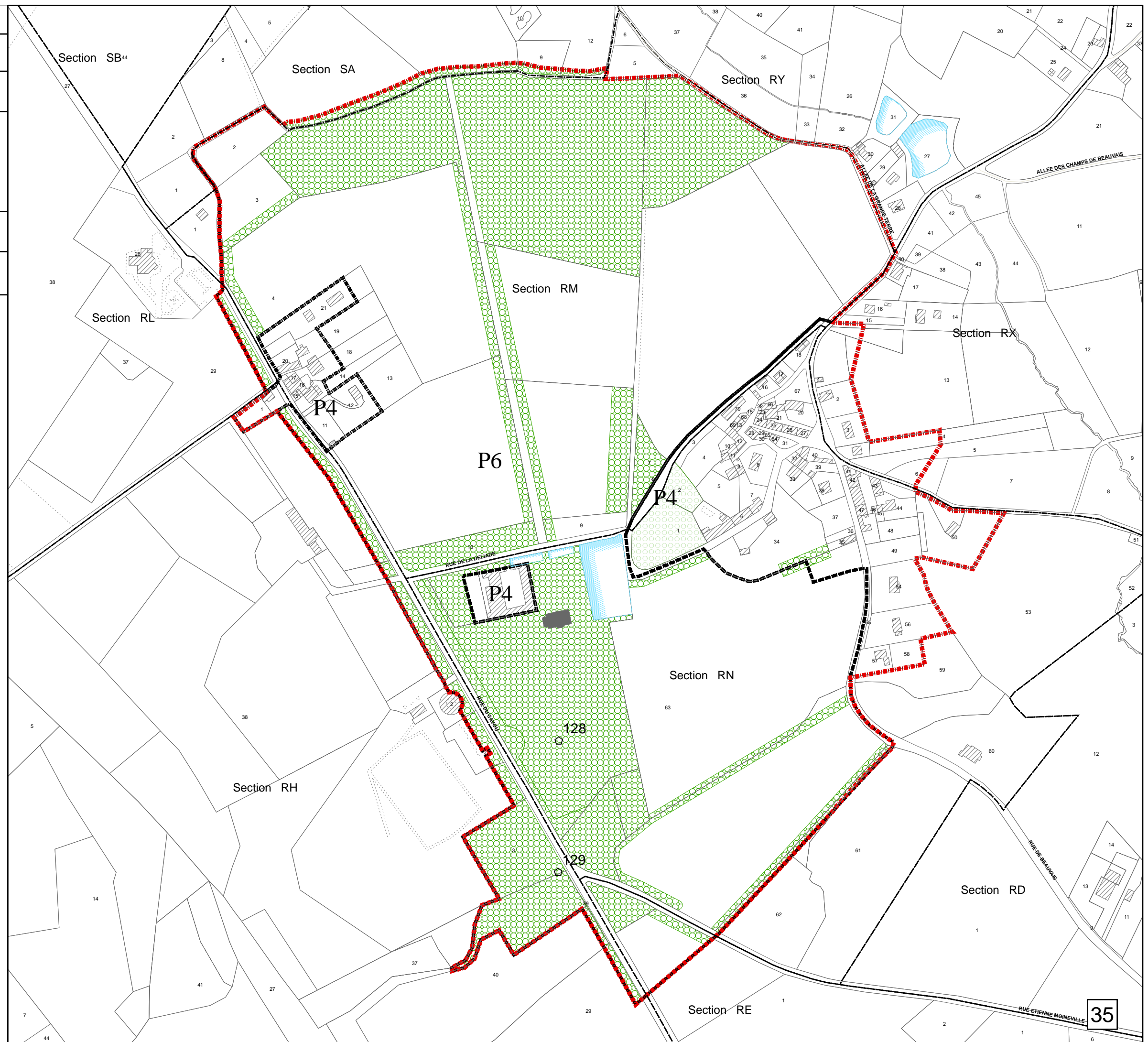
Mise à jour du fond de plan cadastral : 2005



**AMENAGEMENT
DIRECTION DE L'URBANISME
SERVICE ETUDES**

Place Léon BETOULLE
87 031 - LIMOGES cedex
Tél : 05.55.45.98.32
J.C.

Echelle : 1/5000





LEGENDE DU PLAN

Limite de ZPPAUP

Limite de secteur

P3 Secteur de protection archéologique

P4 Secteur de protection de l'architecture rurale

P6 Espace d'intérêt paysager

Arbres remarquables

Espaces verts protégés

Espaces verts jardins

Clôtures à conserver

Mise à jour du fond de plan cadastral : 2005

AMENAGEMENT

DIRECTION DE L'URBANISME

SERVICE ETUDES

Place Léon BETOULLE

87 031 - LIMOGES cedex

Tél : 05.55.45.98.32

J.C.

Echelle : 1/2000

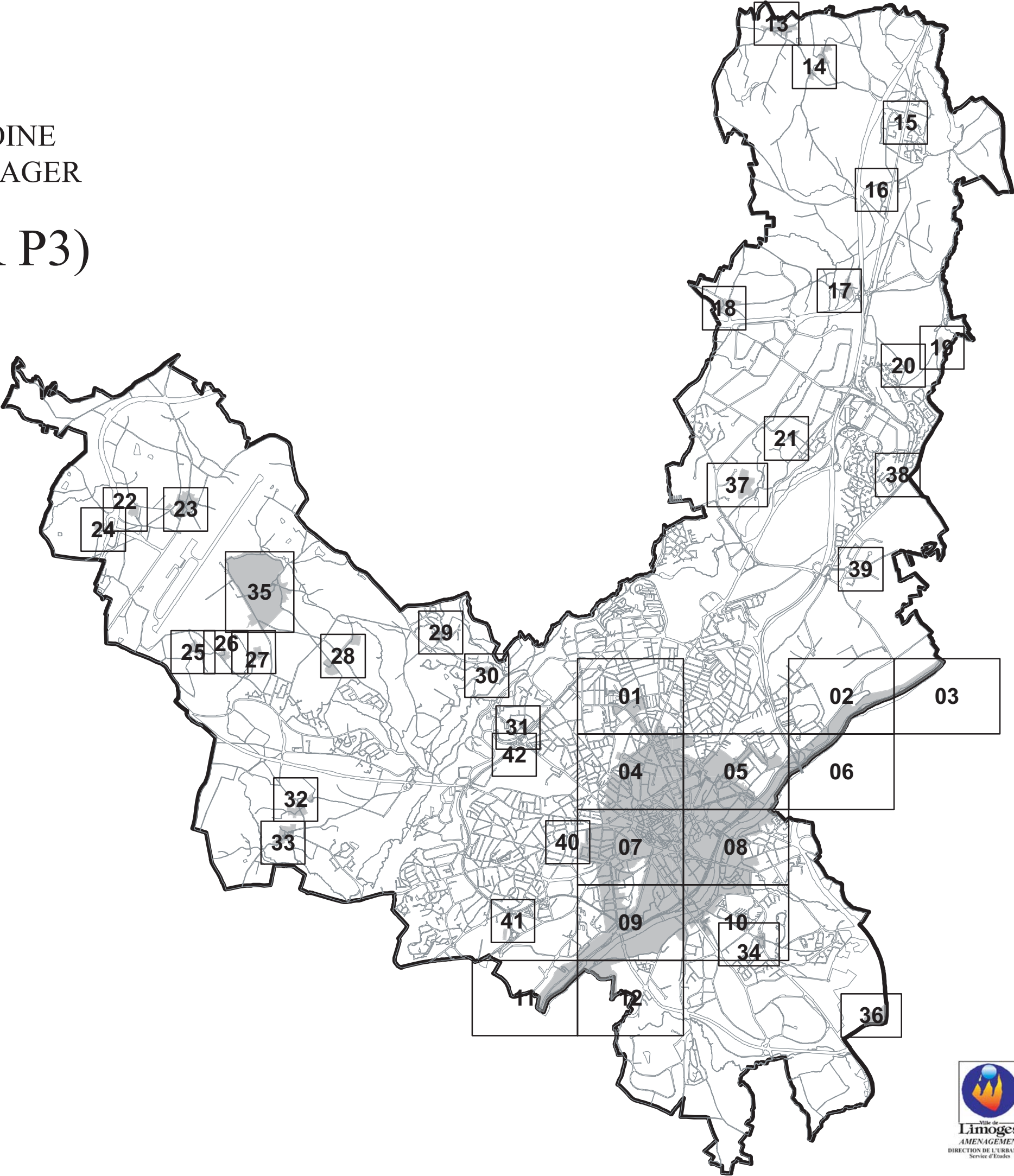
Documents graphiques de la

Z.P.P.A.U.P.

ZONE DE PROTECTION DU PATRIMOINE
ARCHITECTURAL, URBAIN ET PAYSAGER

(PLANS DU SECTEUR P3)

(Plan n°37)



Département de la Haute-Vienne
VILLE DE LIMOGES
AMENAGEMENT
DIRECTION DE L'URBANISME
SERVICE D'ETUDES
Création le 06 Mars 1995
Mise à jour du fond de plan : 2005
REVISION 2007



Département de la HAUTE-VIENNE

VILLE DE LIMOGES

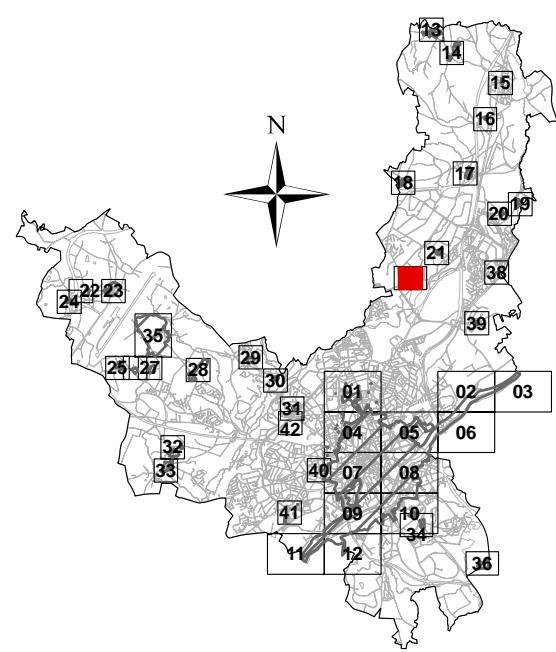
Z.P.P.A.U.P.

ZONE DE PROTECTION
DU PATRIMOINE
ARCHITECTURAL, URBAIN
ET PAYSAGER

Crée le 06 Mars 1995

REVISION 2007

PLAN N ° 37



LEGENDE DU PLAN

Limite de ZPPAUP

Limite de secteur

P3

Secteur de protection archéologique

P4

Secteur de protection de l'architecture rurale

P6

Espace d'intérêt paysager

Arbres remarquables

Espaces verts protégés

Espaces verts jardins

Clôtures à conserver

Mise à jour du fond de plan cadastral : 2005

AMENAGEMENT

DIRECTION DE L'URBANISME

SERVICE ETUDES

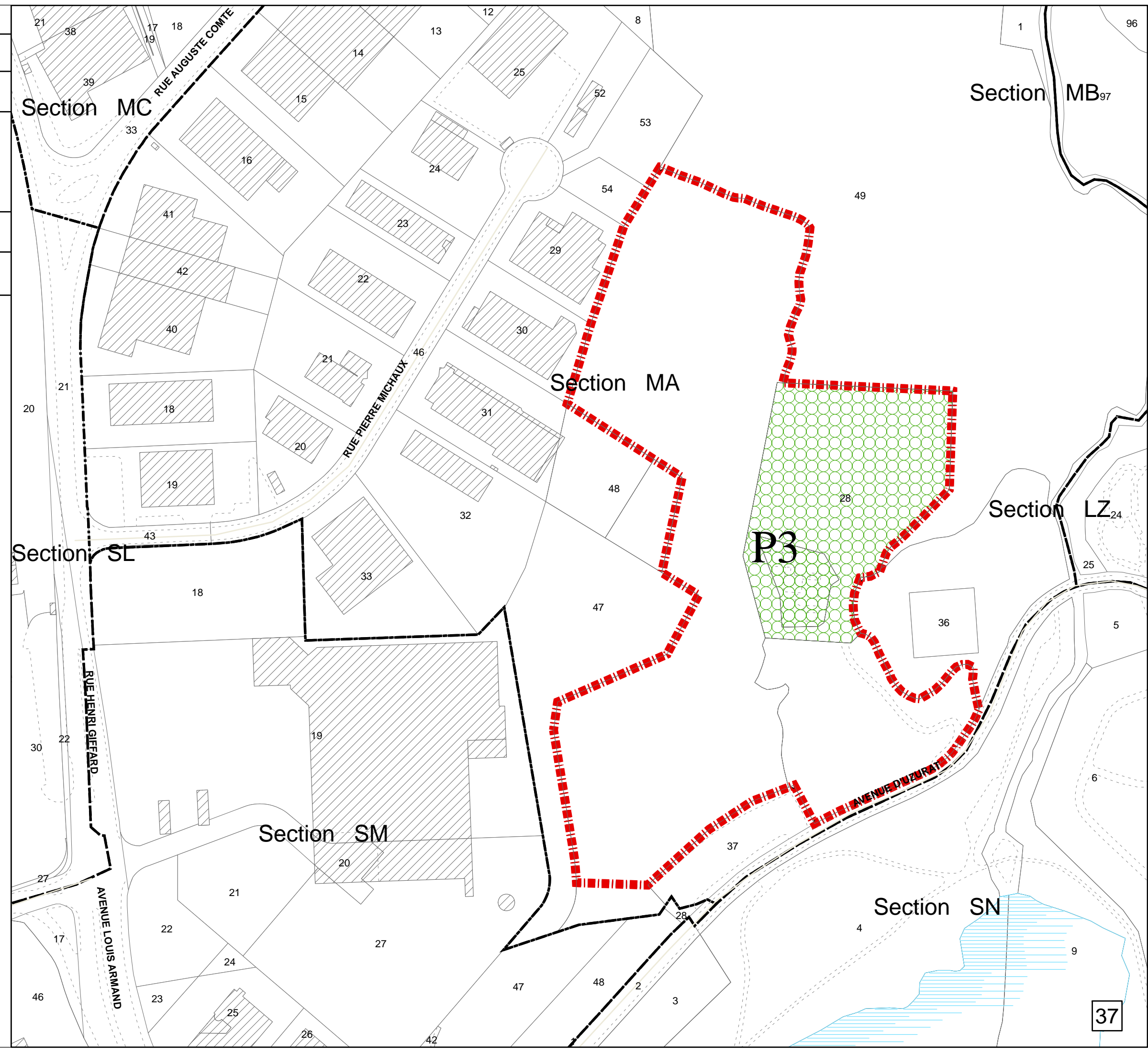
Place Léon BETOULLE

87 031 - LIMOGES cedex

Tél : 05.55.45.98.32

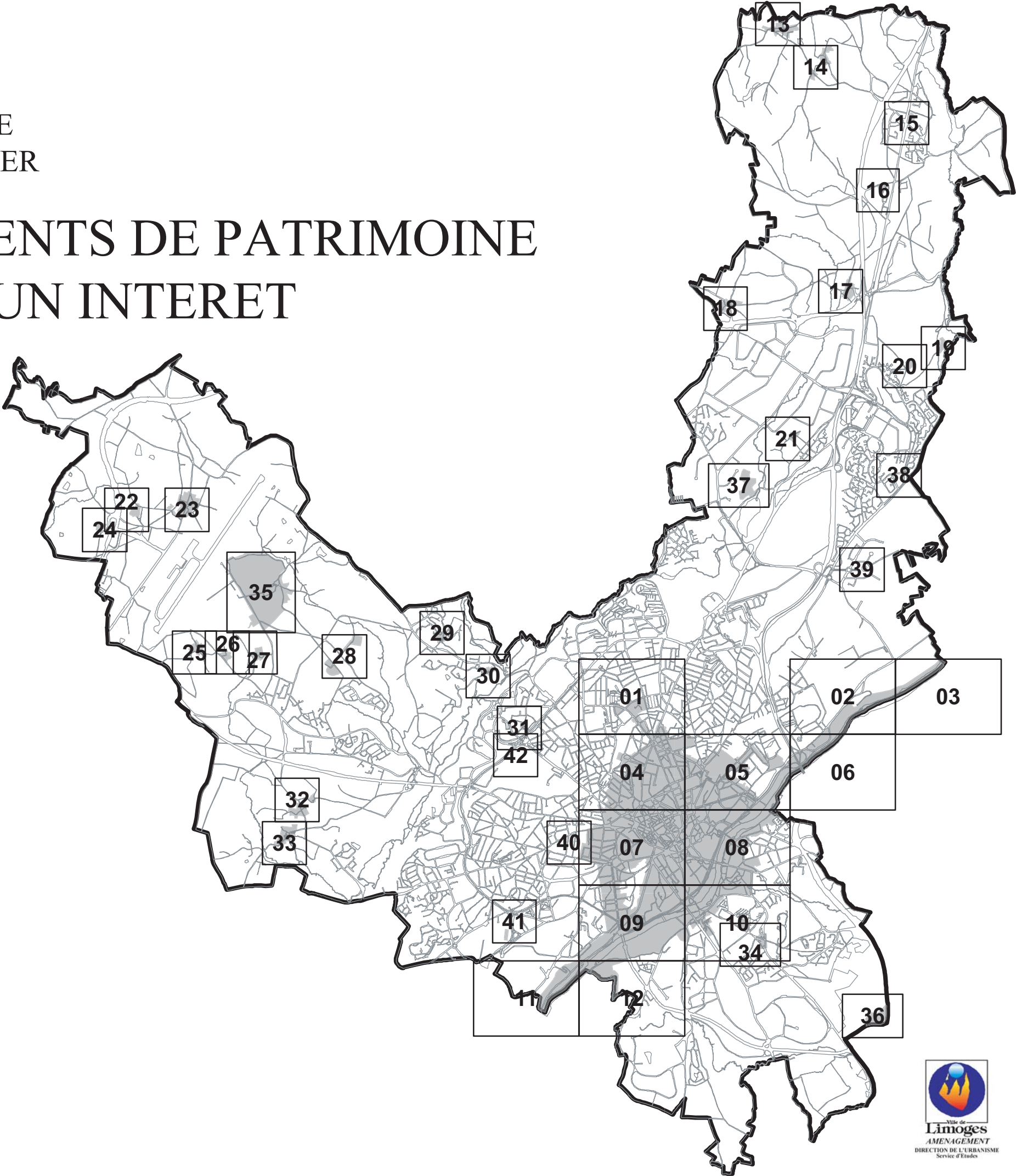
J.C.

Echelle : 1/2000



**IMMEUBLES ET ELEMENTS DE PATRIMOINE
ISOLES PRESENTANT UN INTERET
ARCHITECTURAL**

(Plan n°38 à 42)



Département de la Haute-Vienne
VILLE DE LIMOGES
<i>AMENAGEMENT</i>
DIRECTION DE L'URBANISME
SERVICE D'ETUDES
Création le 06 Mars 1995 Mise à jour du fond de plan : 2005
REVISION 2007

Département de la HAUTE-VIENNE

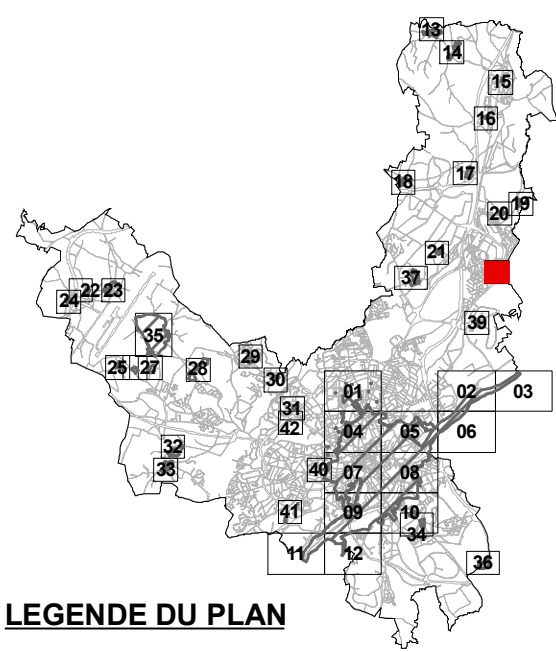
VILLE DE LIMOGES

Z.P.P.A.U.P.

ZONE DE PROTECTION
DU PATRIMOINE
ARCHITECTURAL, URBAIN
ET PAYSAGER

Crée le 06 Mars 1995 **REVISION 2007**

PLAN N ° 38



LEGENDE DU PLAN

- ■ ■ ■ Limite de ZPPAUP
- ■ ■ ■ Limite de secteur
- P3 Secteur de protection archéologique
- P4 Secteur de protection de l'architecture rurale
- P6 Espace d'intérêt paysager
- Immeuble, façade, fragment, etc. présentant un intérêt architectural
- ⬠ Arbres remarquables
- Espaces verts protégés
- Espaces verts jardins
- Clôtures à conserver

Mise à jour du fond de plan cadastral : 2005



AMENAGEMENT
DIRECTION DE L'URBANISME
SERVICE ETUDES
Place Léon BETOULLE
87 031 - LIMOGES cedex
Tél : 05.55.45.98.32
J.C.
Echelle : 1/2000



Département de la HAUTE-VIENNE

VILLE DE LIMOGES

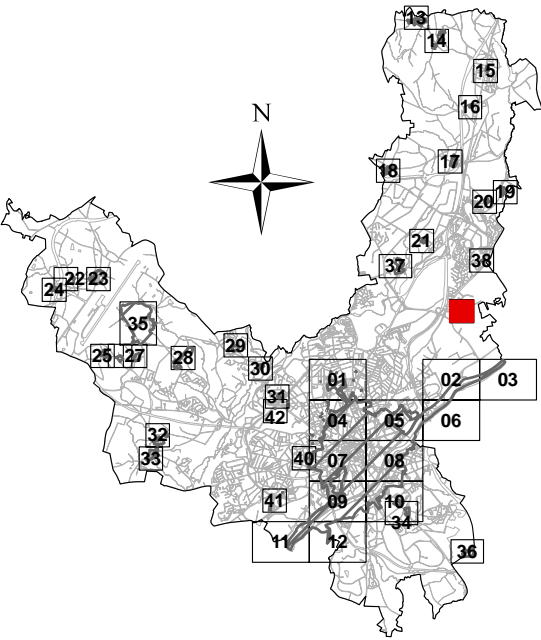
Z.P.P.A.U.P.

ZONE DE PROTECTION
DU PATRIMOINE
ARCHITECTURAL, URBAIN
ET PAYSAGER

Crée le 06 Mars 1995

REVISION 2007

PLAN N ° 39



N

Limite de ZPPAUP

Limite de secteur

P3

Secteur de protection archéologique

P4

Secteur de protection de l'architecture rurale

P6

Espace d'intérêt paysager


Arbres remarquables

Espaces verts protégés

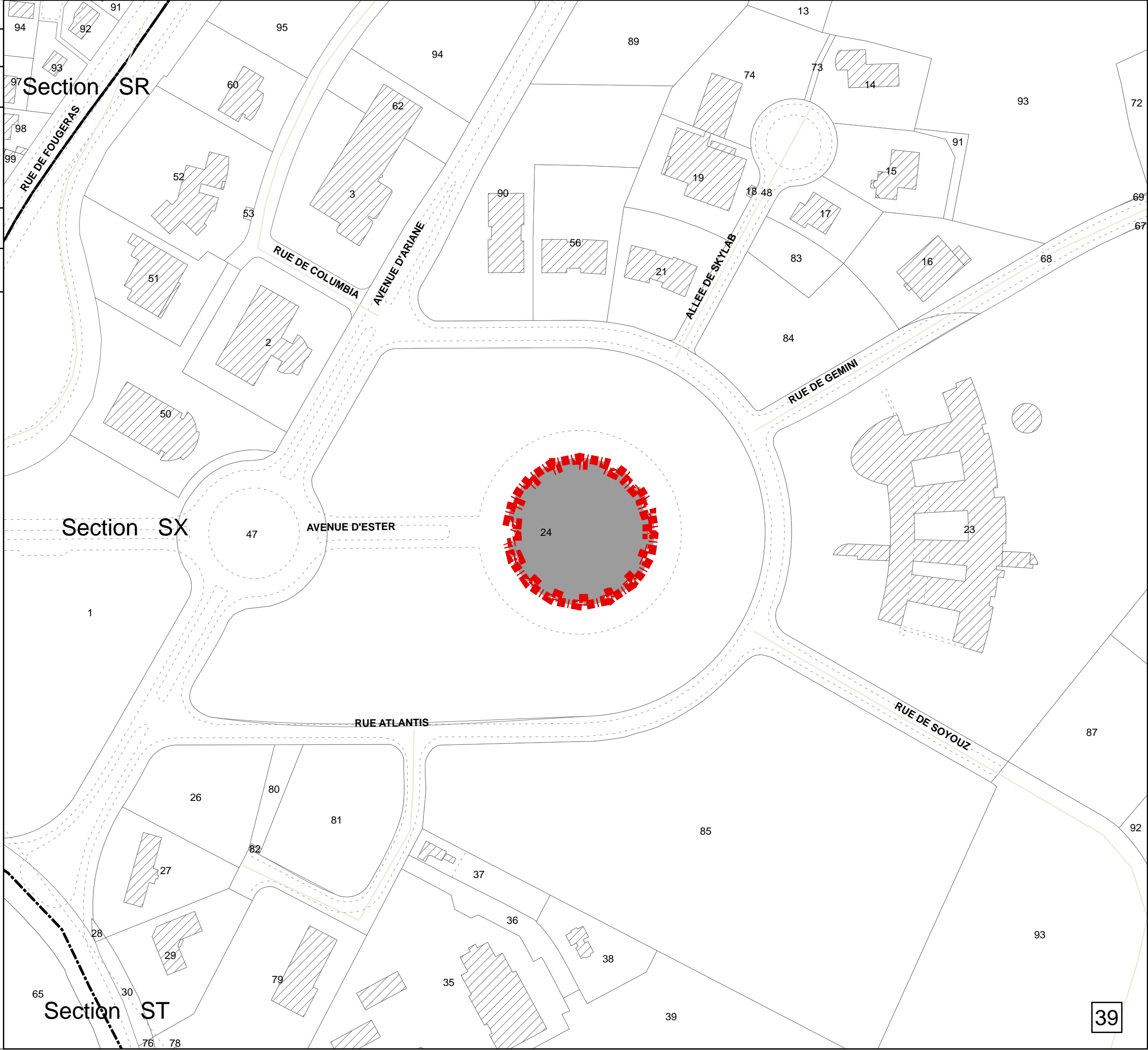
Espaces verts jardins

Clôtures à conserver

Mise à jour du fond de plan cadastral : 2005



AMENAGEMENT
DIRECTION DE L'URBANISME
SERVICE ETUDES
Place Léon BETOULLE
87 031 - LIMOGES cedex
Tél : 05.55.45.98.32
J.C.
Echelle : 1/2000



Département de la HAUTE-VIENNE

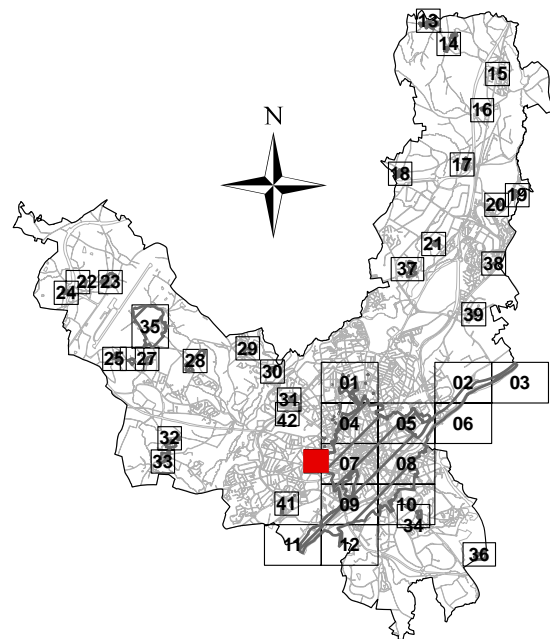
VILLE DE LIMOGES

Z.P.P.A.U.P.

ZONE DE PROTECTION
DU PATRIMOINE
ARCHITECTURAL, URBAIN
ET PAYSAGER

Crée le 06 Mars 1995 **REVISION 2007**

PLAN N ° 40



LEGENDE DU PLAN

■ ■ ■ ■ Limite de ZPPAUP

■ ■ ■ ■ Limite de secteur

P3 Secteur de protection archéologique

P4 Secteur de protection de l'architecture rurale

P6 Espace d'intérêt paysager

◻ Arbres remarquables

◻ Espaces verts protégés

◻ Espaces verts jardins

— Clôtures à conserver

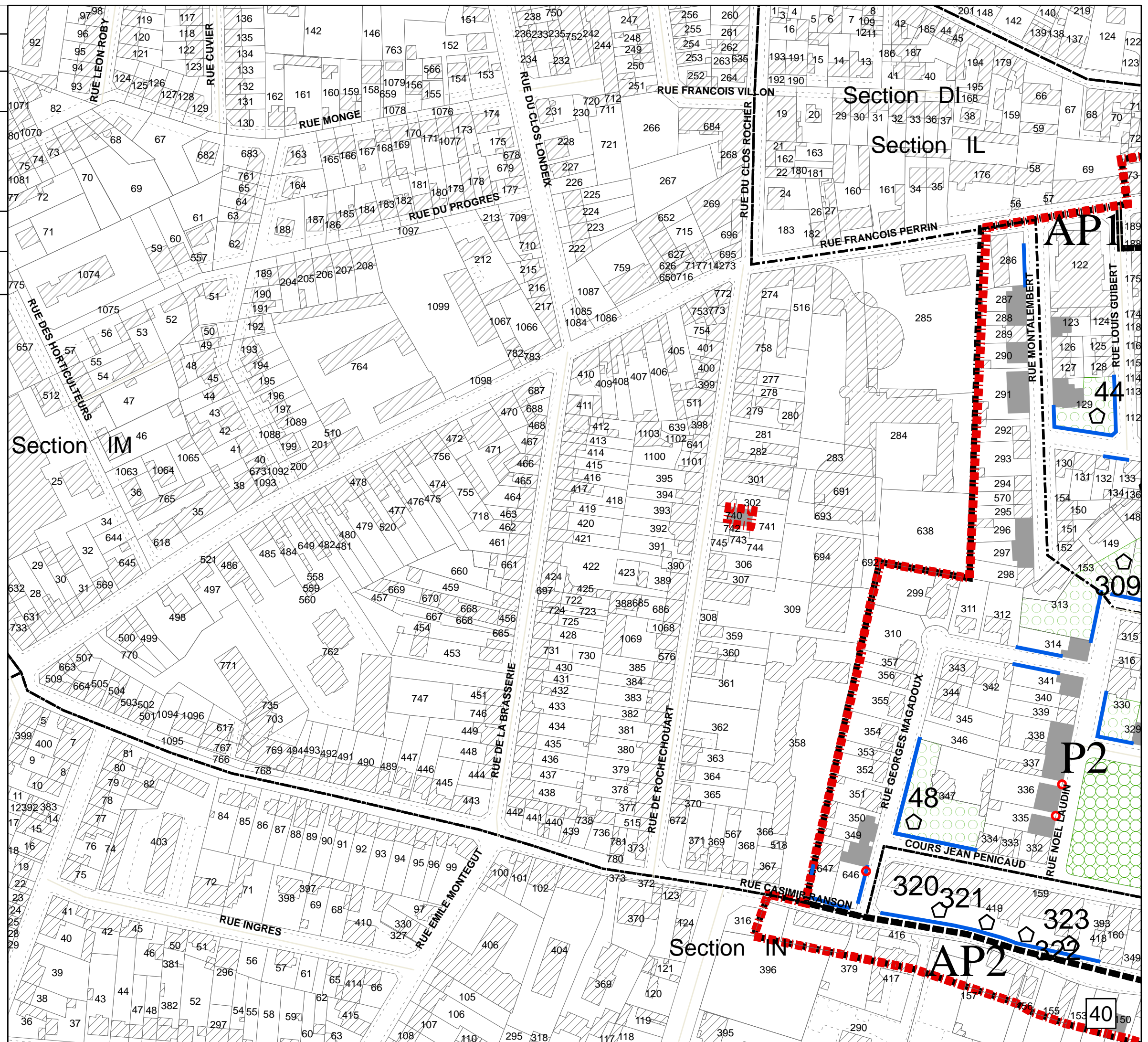
Mise à jour du fond de plan cadastral : 2005



**AMENAGEMENT
DIRECTION DE L'URBANISME**

SERVICE ETUDES
Place Léon BETOULLE
87 031 - LIMOGES cedex
Tél : 05.55.45.98.32
J.C.

Echelle : 1/2000



Département de la HAUTE-VIENNE

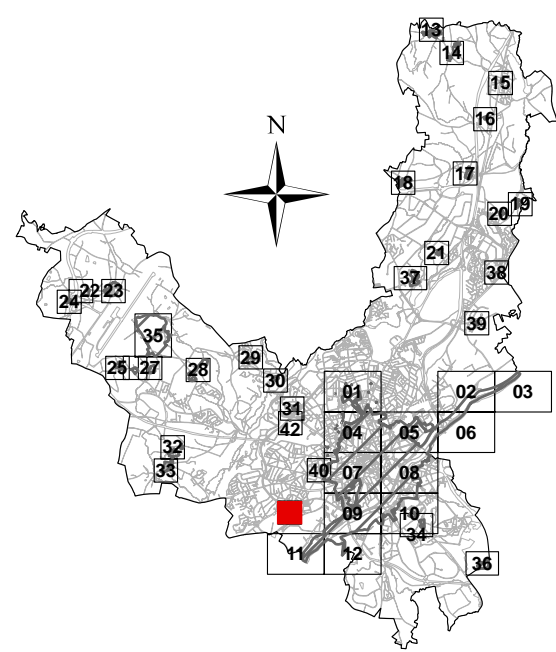
VILLE DE LIMOGES

Z.P.P.A.U.P.

ZONE DE PROTECTION
DU PATRIMOINE
ARCHITECTURAL, URBAIN
ET PAYSAGER

Crée le 06 Mars 1995 **REVISION 2007**

PLAN N ° 41



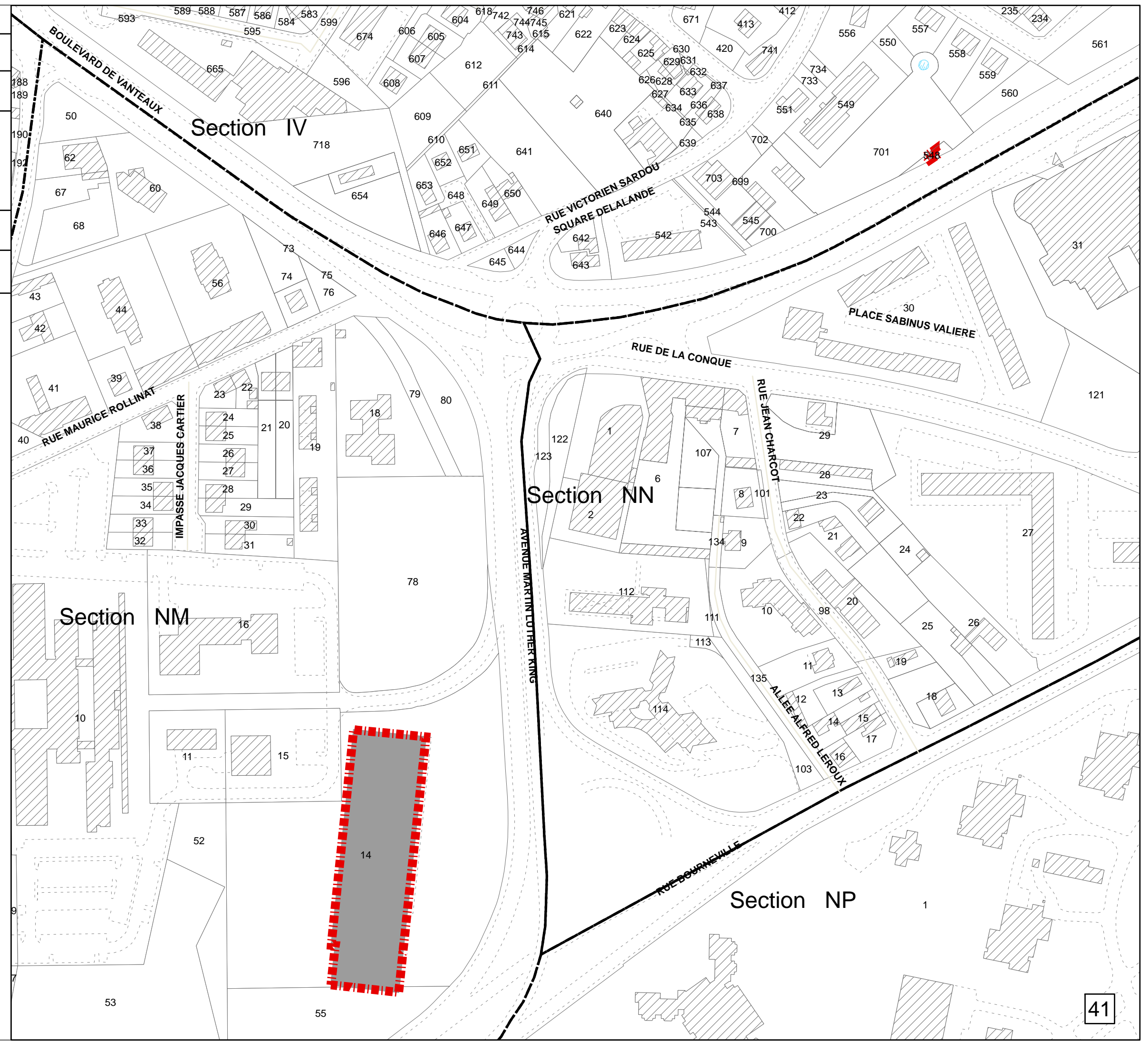
LEGENDE DU PLAN

- ■ ■ ■ Limite de ZPPAUP
- ■ ■ ■ Limite de secteur
- P3 Secteur de protection archéologique
- P4 Secteur de protection de l'architecture rurale
- P6 Espace d'intérêt paysager
- ◡ Arbres remarquables
- ◻ ◻ ◻ ◻ Espaces verts protégés
- ◻ ◻ ◻ ◻ Espaces verts jardins
- Clôtures à conserver

Mise à jour du fond de plan cadastral : 2005



AMENAGEMENT
DIRECTION DE L'URBANISME
SERVICE ETUDES
Place Léon BETOULLE
87 031 - LIMOGES cedex
Tél : 05.55.45.98.32
J.C.
Echelle : 1/2000



Département de la HAUTE-VIENNE

VILLE DE LIMOGES

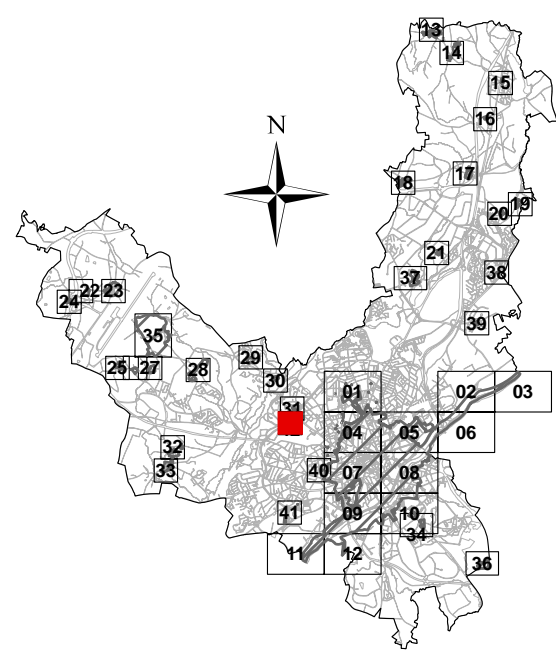
Z.P.P.A.U.P.

ZONE DE PROTECTION
DU PATRIMOINE
ARCHITECTURAL, URBAIN
ET PAYSAGER

Crée le 06 Mars 1995

REVISION 2007

PLAN N ° 42



LEGENDE DU PLAN

■ ■ ■ ■

Limite de ZPPAUP

■ ■ ■ ■

Limite de secteur

P3

Secteur de protection archéologique

P4

Secteur de protection de l'architecture rurale

P6

Espace d'intérêt paysager

⬠

Arbres remarquables

⬢

Espaces verts protégés

⬢

Espaces verts jardins

—

Clôtures à conserver

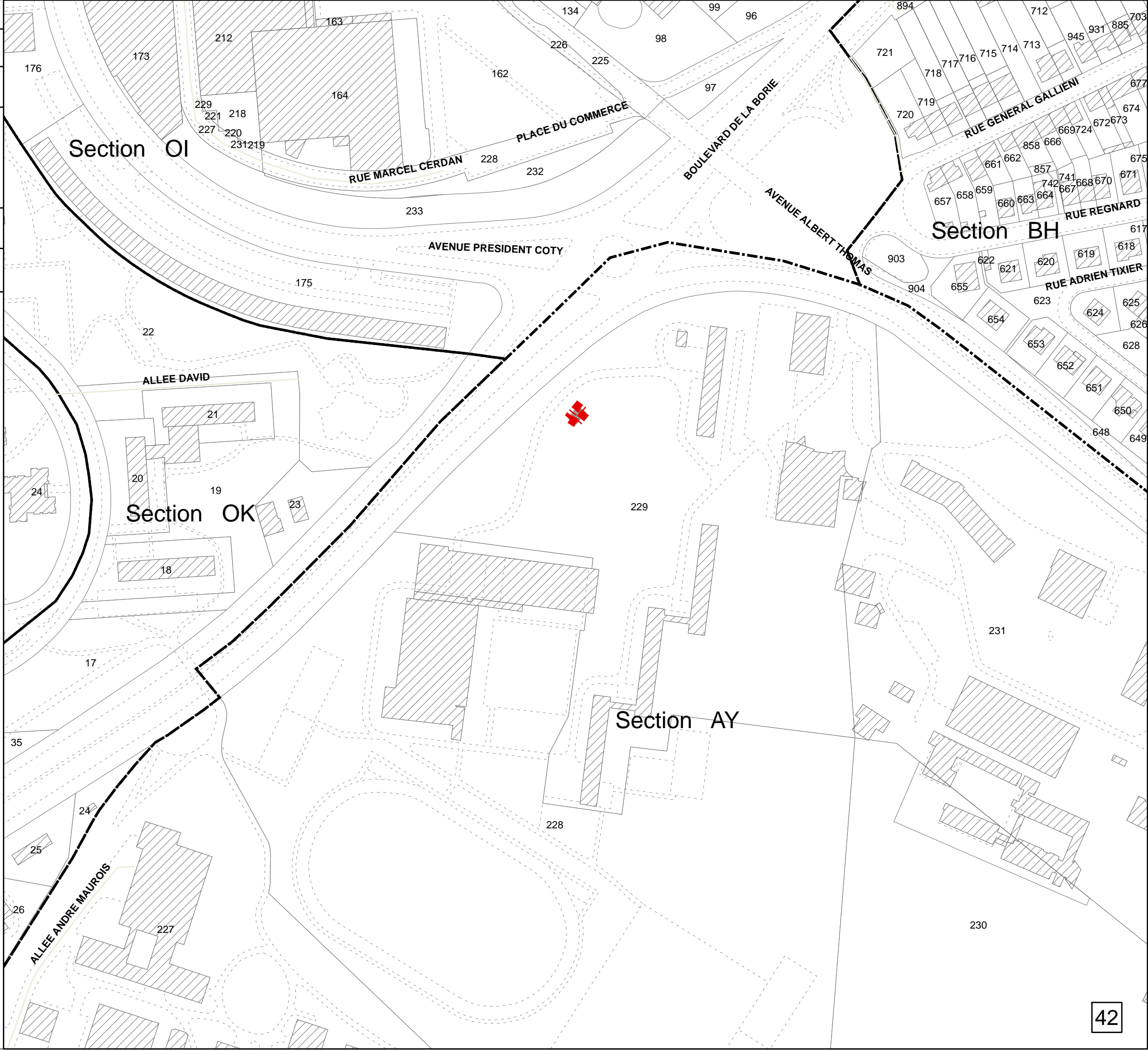
Mise à jour du fond de plan cadastral : 2005



Ville de
Limoges

AMENAGEMENT
DIRECTION DE L'URBANISME
SERVICE ETUDES
Place Léon BETOULLE
87 031 - LIMOGES cedex
Tél : 05.55.45.98.32
J.C.

Echelle : 1/2000



42